

**DEPARTEMENT DES HAUTES-ALPES**

**COMMUNE DE LA SALLE LES ALPES (05240)**

**MODIFICATION SIMPLIFIEE N°6 DU  
PLAN LOCAL D'URBANISME**



**PIECE N°5 : LE RAPPORT DES SERVITUDES**

**PLU approuvé le :**

15 décembre 2010

**Modification simplifiée n°6 approuvée le :**

Le Maire,

**Alpicité**  
Urbanisme, Paysage,  
Environnement

Avenue de la Clapière,  
Résidence n°1 la croisée des chemins  
05200 EMBRUN  
Tel : 04.92.46.51.80  
[contact@alpicite.fr](mailto:contact@alpicite.fr) - [www.alpicite.fr](http://www.alpicite.fr)



# Liste des Servitudes d'Utilité Publiques

## LES SERVITUDES D'UTILITE PUBLIQUE

Les servitudes (liste ci-dessous) ont été prises en considération lors de l'élaboration du Plan Local d'Urbanisme.

Une ser

CODE	INTITULE	ACTE QUI L'A INSTITUE	SERVICE RESPONSABLE
<b>A1</b>	<b>Protection des forêts</b>  Servitudes relatives à la protection des bois et forêts soumis au régime forestier	* Forêt communale de La Salle les Alpes  * Forêt domaniale de la Guisane	<u>Office nationale des forêts</u>  5, rue des silos  05 000 GAP
<b>AC1</b>	<b>Monuments historiques</b>  Servitude de protection des monuments historiques	*Eglise Saint-Marcellin, monument historique classé le 08/06/1914  *Chapelle Saint-Barthélémy, monument historique classé le 20/01/1976  * Chapelle Saint Jean-Baptiste des Pananches, monument historique inscrit le 06/06/1988  * Façade peinte et sa toiture correspondante de la maison GROLIER au hameau du Bez (parcelle n°46, section AN), monument historique inscrit le 20/06/1987	<u>M. l'Architecte des Bâtiments de France</u>  Service Départemental de l'Architecture et du Patrimoine des Hautes-Alpes  Cité administrative Desmichels  BP 1607  05 016 GAP Cedex

<p><b>AC2</b></p>	<p><b>Protection des sites</b>  Servitudes de protection des sites et monuments naturels</p>	<p>* Site Classé de La Clarée, classement le 31/07/1992  * Site inscrit entre Serre-Ratier et Serre-Chevalier, et façades/ élévations/toitures des immeubles bâtis parcelles n°655 à 658 section D, inscrit le 08/01/1943</p>	<p><u>M. l'Architecte des Bâtiments de France</u>  Service Départemental de l'Architecture et du Patrimoine des Hautes-Alpes  Cité administrative Desmichels  BP 1607  05 016 GAP Cedex</p>
<p><b>AS1</b></p>	<p><b>Conservation des eaux</b>  Servitudes résultant à l'instauration de périmètres de protection des eaux potables et minérales</p>	<p>Source de Saint-Joseph, source de Sieyes et source ed Bessey  Arrêté préfectoral de DUP du 23/07/2004</p>	<p><u>Direction Départementale des affaires sanitaires et sociales</u>  Cité administrative Desmichels  BP 157  05 004 GAP cedex</p>
<p><b>EL4</b></p>	<p><b>Remontées mécaniques, pistes et accès aux voies d'escalade</b>  <b>Renforcement du réseau de production de neige de culture sur la piste du Bez et le front de neige de Villeneuve</b>  Servitude de passage</p>	<p>Front de neige et piste de ski sur arrêtés préfectoraux des 06/10/1993, 28/06/1995  <b>Renforcement du réseau de production de neige de culture sur la piste du Bez et le front de neige de Villeneuve par arrêté préfectoral du 15 février 2021</b></p>	<p><b>Commune de La Salle les Alpes</b>  15 rue de la Guisane  05 240 La Salle les Alpes  <b>Syndicat Intercommunal pour la Gestion et l'Exploitation des Domaines d'hiver et d'été de Serre Chevalier (SIGED)</b>  Mairie du Monétier-les-Bains, Place Novalese  05220 Le Monétier-les-Bains</p>
<p><b>I4</b></p>	<p><b>Electricité</b>  servitudes relatives à l'établissement des canalisations électrique</p>	<p><u>ligne 150 kV</u>  - L'Argentière – Briançon – Serre-Barbin</p>	<p><u>Service responsable :</u> <b>Direction Départementale de l'Équipement</b>  <u>service exploitant:</u> <b>EDF-GDF services</b></p>

<p><b>PT1</b></p>	<p><b>Télécommunications</b> Servitudes relatives aux transmissions radioélectriques concernant la protection des centres de réception contre les perturbations électromagnétiques</p>	<p>Station hertzienne de La Salle « <u>le Bessey du Manien</u> »  Décret du</p>	<p><b>FRANCE TELECOM</b></p>
<p><b>PT2</b></p>	<p><b>Télécommunications</b> Servitudes relatives aux transmissions radioélectriques concernant la protection contre les obstacles, des centres d'émission et de réception exploités par l'Etat</p>	<p>Liaison hertzienne  Tronçon  Décret du</p>	<p><b>FRANCE TELECOM</b></p>
<p><b>AR6</b></p>	<p><b>Champs de tir de l'armée</b> Servitudes relatives aux abords des champs de tir</p>	<p>Champs de tir »Rochilles-Mont Thabor » sur décision ministérielle du 10/06/1949</p>	<p><b>Ministère de la Défense</b></p>

## Arrêté préfectoral du 15 février 2021



**PRÉFET  
DES HAUTES-  
ALPES**

*Liberté  
Égalité  
Fraternité*

**Direction des Politiques Publiques,  
Pôle Coordination et Instruction,  
Cellule Développement Durable /  
Procédures Réglementaires**

Gap, le **15 FEV. 2021**

ARRÊTÉ PRÉFECTORAL N° **OS-2021-02-15-004**

relatif à l'institution de servitudes d'utilité publique au titre du Code du Tourisme, pour le projet de renforcement du réseau de production de neige de culture sur la piste du Bez et le front de neige de Villeneuve, sur le territoire de la commune de La Salle les Alpes

Pétitionnaire : Syndicat Intercommunal pour la Gestion et l'Exploitation des Domaines d'hiver et d'été de Serre-Chevalier (SIGED)

**La préfète des Hautes-Alpes  
Chevalier de la Légion d'honneur  
Chevalier de l'Ordre national du Mérite**

- VU le Code du Tourisme, notamment les articles L.342-18 à L.342-26-1 ;
- VU le Code de l'expropriation pour cause d'utilité publique ;
- VU le Code de l'Urbanisme ;
- VU la délibération du SIGED de Serre-Chevalier du 17 février 2019 demandant le lancement de l'enquête publique visant à instituer des servitudes d'utilité publique en vue du renforcement du réseau de production de neige de culture sur la piste du Bez et le front de neige de Villeneuve, sur le territoire de la commune de La Salle les Alpes ;
- VU les pièces du dossier, transmises par le SIGED de Serre-Chevalier et reçues en Préfecture le 14 mai 2020, notamment le plan de situation, la notice explicative, la caractéristique de la servitude et le plan et états parcellaires ;
- VU l'arrêté préfectoral n°2020-DPP-CDD-0035 du 7 octobre 2020 prescrivant l'ouverture d'une enquête publique parcellaire préalable à l'instauration de servitudes au titre des articles L.342-18 à L.342-26-1 du Code du tourisme, sur le territoire de la commune de La Salle les Alpes ;
- VU les pièces attestant que l'avis d'enquête publique a été, conformément à l'article R.131-5 du Code de l'expropriation affiché et publié dans les éditions du Dauphiné Libéré du 22 octobre 2020 et du 5 novembre 2020 et que le dossier d'enquête est resté déposé durant toute la durée de l'enquête publique à la Mairie de La Salle les Alpes ;
- VU les avis de réception des envois en recommandé des notifications adressés aux intéressés ;
- VU le rapport et les conclusions du commissaire enquêteur reçu en Préfecture des Hautes-Alpes le 6 janvier 2021, donnant un avis favorable à l'instauration des servitudes ;

**CONSIDERANT** que l'instauration des servitudes est nécessaire pour obtenir l'autorisation des propriétaires de pénétrer dans les propriétés privées concernées par des travaux indispensables à la gestion du domaine skiable;

**SUR PROPOSITION** du Secrétaire Général de la Préfecture des Hautes-Alpes :

## A R R E T E

**Article 1er** : Les servitudes prévues par les articles L.342-18 à L.342-26-1 du Code du tourisme sont instituées sur les terrains nécessaires à la réalisation du renforcement du réseau de production de neige de culture sur les pistes du Bez et le front de neige de Villeneuve, sur la commune de La Salle les Alpes.

**Article 2** : Les servitudes, ci-dessous mentionnées, créées par le présent arrêté, s'appliquent aux travaux nécessaires à la réalisation du renforcement du réseau de production de neige de culture sur les pistes du Bez et le front de neige de Villeneuve, délimité sur le plan annexé au présent arrêté.

La nature des servitudes instituées est la suivante :

- Servitudes de passage du réseau de neige de culture sur la piste du Bez et le front de neige de Villeneuve ;
- Servitudes de passage de pistes de ski ;
- Servitudes d'accès nécessaires aux implantations, à l'entretien et à la protection des pistes et des installations.

**Article 3** : Les servitudes créées grèvent les emprises dans les limites figurant sur le plan parcellaire et s'appliquent aux propriétaires mentionnés sur les états parcellaires annexés au présent arrêté.

**Article 4** : Définition de la servitude

**- Les caractéristiques de la servitude :**

Le Syndicat Intercommunal pour la Gestion et l'Exploitation des Domaines d'hiver et d'été de Serre-Chevalier (SIGED) s'engage à réaliser les travaux prévus conformément au tracé figurant sur le plan parcellaire annexé au présent arrêté.

**Droits et obligations pour les propriétaires :**

**Droits :**

La servitude instituée en vertu des articles L.342-20 à L.342-23 ouvre droit à indemnité s'il en résulte pour le propriétaire du terrain ou l'exploitant d'un préjudice direct, matériel et certain. Cette indemnité est à la charge du bénéficiaire de la servitude. La demande d'indemnité doit, sous peine de forclusion, parvenir au bénéficiaire de la servitude dans un délai d'un an à compter de la date où le dommage a été causé ou révélé.

**Obligations :**

- *Pendant la période d'enneigement*

- Interdiction pour tout propriétaire ou locataire de modifier les lieux, de construire ou de placer, dans l'emprise de la servitude, même de façon temporaire, tout obstacle de nature qui serait de nature à gêner le fonctionnement, l'entretien ou l'utilisation des installations.

- Obligation pour tout propriétaire de parcelles à la limite de l'assiette de la servitude de veiller à ce que leurs éventuelles plantations ou installations ne dépassent pas l'emprise ;



- Accepter le passage de toutes personnes ou engins nécessaires à la réalisation, au fonctionnement, à la modification, au changement, aux vérifications des installations et à la sécurité des personnes et des biens ;

• *En dehors de la période d'enneigement :*

- S'abstenir de tout fait de nature à nuire à l'installation, l'entretien, l'exploitation du réseau de neige de culture et de la piste du Bez.

- Accepter le passage de toute personne ou engin nécessaire à la réalisation, à la modification, au changement, aux vérifications et à l'entretien des installations ainsi qu'à la sécurité des personnes et des biens.

**Droits et obligations pour le bénéficiaire :**

Le SIGED de Serre-Chevalier est bénéficiaire de la servitude et s'engage à :

- Réaliser ou faire réaliser par le délégataire de service les travaux et aménagements conformément au tracé figurant sur le plan parcellaire et aux descriptifs de travaux et des ouvrages contenus dans le dossier d'enquête publique ;

- Prendre toute disposition pour remettre en état les terrains après réalisation des travaux et pour respecter le milieu naturel et les usages agricoles ;

- Réaliser, en cas d'intervention susceptible de créer un dommage, et sauf en cas d'urgence, un état des lieux contradictoirement avec les propriétaires et ayants droits avant travaux et à faire remettre les lieux en état le cas échéant ;

- En période estivale, l'accès à l'alpage ainsi qu'aux chemins ruraux et aux chemins d'exploitation existants devra être laissé libre, pour éviter de constituer toute gêne à l'activité pastorale et au tourisme d'été ;

**Droits et obligations pour l'exploitant du domaine skiable :**

- La réalisation, l'entretien et la protection des équipements des pistes devront tenir compte des préconisations fixées par le bénéficiaire de la servitude pour respecter le milieu naturel et les activités agricoles et pastorales ;

- L'exploitant sera tenu lors de ses déplacements à diversifier ses itinéraires afin de ne pas créer de piste de fait et minimiser l'impact de ses déplacements sur la qualité des alpages ;

- L'exploitant du domaine skiable sera tenu de maintenir en état, les lieux après la réalisation des travaux et, d'une façon générale, après toute intervention sur les parcelles, et à procéder à leur engazonnement.

**- Périodes de l'année pendant lesquelles la servitude s'applique :**

La servitude s'applique en période hivernale, du 1<sup>er</sup> décembre au 30 avril.

**Article 5 :** La validité des servitudes instituées par le présent arrêté est illimitée.

**Article 6 :** Le présent arrêté sera notifié par le porteur de projet à chaque propriétaire, par lettre recommandée avec demande d'avis de réception.

**Article 7 :** Le présent arrêté sera affiché pendant un mois à la Mairie de La Salle les Alpes. Un certificat d'affichage devra attester l'accomplissement de cette formalité.

Les états parcellaires annexés au présent arrêté sont consultables en Préfecture des Hautes-Alpes (Direction des Politiques Publiques – Cellule Développement Durable) et en Mairie de La Salle les Alpes.

**Article 8 :** Les servitudes seront annexées au document d'urbanisme qui fera l'objet d'une mise à jour.

En application de l'article R.153-18 du Code de l'Urbanisme, le Maire de la commune de La Salle les Alpes constatera par arrêté, qu'il a été procédé à cette mise à jour du document d'urbanisme dans le secteur concerné.

Les servitudes nécessaires à la réalisation du projet feront l'objet d'une publication au service de la publicité foncière.

**Article 9 :** Le présent arrêté pourra faire l'objet d'un recours contentieux devant le Tribunal Administratif de Marseille dans les deux mois suivant sa publication.

La juridiction administrative compétente peut également être saisie par l'application Télérecours citoyens accessible à partir du site [www.telerecours.fr](http://www.telerecours.fr).

**Article 10 :** Le Secrétaire Général de la Préfecture des Hautes-Alpes,  
La Sous-Préfète de Briançon,  
Le Président du SIGED de Serre-Chevalier  
Le Maire de La Salle les Alpes,

sont chargés, chacun en ce qui le concerne, de l'exécution du présent arrêté qui sera publié au recueil des actes administratifs de la Préfecture des Hautes-Alpes.

La préfète,

Pour la préfète et par délégation,  
le secrétaire général  
de la préfecture des Hautes-Alpes


  
Cécile VERLINE

Annexes : états parcellaires

VU pour être annexé à  
l'arrêté préfectoral en  
date de 15 FEV. 2021  
Gap, le 15 FEV. 2021

**ETAT PARCELLAIRE**

Pour la préfète et par délégation,  
le secrétaire général.



**Cédric VERLINE**

PROPRIETE 00001 PROPRIETAIRE REEL (Personne physique) ou SON REPRESENTANT (Personne morale)  
PROPRIETAIRE  
- COMMUNE DE LA SALLE Commune et commune nouvelle Inscrit(e) au SIREN sous le numéro : 210501615  
Ayant son siège A LA MAIRIE LA SALLE (05240)

Sect.	N°	Nature	Référence cadastrale		Surface servitude	Observations (Surfaces en m² ou ca)
			Lieu-Dit	Surface		
AK	172		RIOULET	2 119	44	Conduites existantes et d'adduction Longueur (ml) : 54 Emprise réseau 43.2
AK	177		RIOULET	971	2	Conduites existantes et d'adduction Longueur (ml) : 2 Surface emprise réseau (m²) : 1.6
AK	178		RIOULET	830	17	Conduites existantes et d'adduction Longueur (ml) : 21 Surface emprise réseau (m²) : 1.6.8
AK	192		CHAZELET	1 111	8	Conduites existantes et d'adduction Longueur (ml) : 9 Surface emprise réseau (m²) : 7.2

AK	193	CHAZELET	111	10	Conduites existantes et d'adduction Longueur (ml) :12 Surface emprise réseau (m²) :9.6
AK	197	AU DESSUS DE L ENVERS	1 260	20	Conduites existantes et d'adduction Longueur (ml) :17.6 Surface emprise réseau (m²) :22 Enneigreur (nombre) :1 Surface emprise regard enneigreur (m²) :1.44
AK	256	AU DESSUS DE L ENVERS	1 056	32	Conduites existantes et d'adduction Longueur (ml) :38 Surface emprise réseau (m²) :30.4 Enneigreur (nombre) :1 Surface emprise regard enneigreur (m²) :1.44
AL	11	LES ARNOUX	860	130	Conduite d'adduction Longueur (ml) :37 Surface emprise réseau (m²) :127.65 Enneigreur (nombre) :1 Surface emprise regard enneigreur (m²) :1.44

AL	18	LES ARNOUX	285	18	Conduites existantes Longueur (ml) :12 Surface emprise réseau (m <sup>2</sup> ) :18
AL	34	CHAZELET	2 641	34	Conduites existantes et d'adduction Longueur (ml) :27 Surface emprise réseau (m <sup>2</sup> ) :33.75
AL	92	L AICHE	1 672	54	Conduites existantes et d'adduction Longueur (ml) :42 Surface emprise réseau (m <sup>2</sup> ) :52.5 Enneigeur (nombre) :1 Surface emprise regard enneigeur (m <sup>2</sup> ) :1.44
AL	138	SOUS LES TOUCHES	1 270	10	Conduites existantes et d'adduction Longueur (ml) :10 Surface emprise réseau (m <sup>2</sup> ) :8 Enneigeur (nombre) :1 Surface emprise regard enneigeur (m <sup>2</sup> ) :1.44
AL	151	CHAZELET	3 195	78	Conduites existantes et d'adduction Longueur (ml) :52 Surface emprise réseau (m <sup>2</sup> ) :78

AL	—	171	CHAZELET	2 106	360	Conduites existantes et d'adduction Longueur (ml) :93 Surface emprise réseau (m <sup>2</sup> ) :358.05 Enneigeur (nombre :1 Surface emprise regard enneigeur (m <sup>2</sup> ) :1.44
AM	—	274	GLETIERE	579	35	Conduites existantes et d'adduction Longueur (ml) :30 Surface emprise réseau (m <sup>2</sup> ) :33 Enneigeur (nombre :1 Surface emprise regard enneigeur (m <sup>2</sup> ) :1.44
AN	—	262	BROUE DU RIOU	689	65	Conduite d'adduction Longueur (ml) :30 Surface emprise réseau (m <sup>2</sup> ) :64.5
AN	—	328	LES ROUTES	96	18	Conduites existantes Longueur (ml) :2 Surface emprise réseau (m <sup>2</sup> ) :4.3 Terrassement piste de ski (m <sup>2</sup> ) :13

AN	332	LES ROUTES	178	60	Conduite d'adduction Longueur (ml) :5 Surface emprise réseau (m <sup>2</sup> ) :10.75 Terrassement piste de ski (m <sup>2</sup> ) :49
AN	333	LES ROUTES	867	340	Conduite d'adduction Longueur (ml) :29 Surface emprise réseau (m <sup>2</sup> ) :62.35 Terrassement piste de ski (m <sup>2</sup> ) :277
AN	378	LES MONTAS	223	5	Conduite adduction Longueur (ml) :2 Surface emprise réseau (m <sup>2</sup> ) :4.3
AN	379	LES MONTAS	274	161	Conduite d'adduction Longueur (ml) :12 Surface emprise réseau (m <sup>2</sup> ) :25.8 Terrassement piste de ski (m <sup>2</sup> ) :135

AN	380	LES MONTAS	690	243	<p>Conduite d'adduction          Longueur (ml) :32          Surface emprise réseau (m<sup>2</sup>) :68.8          Enneigeur (nombre) :1          Surface emprise regard enneigeur (m<sup>2</sup>) :1.44          Terrassement piste de ski (m<sup>2</sup>) :172</p>
AN	383	LES MONTAS	297	50	<p>Conduites existantes et d'adduction          Longueur (ml) :7          Surface emprise réseau (m<sup>2</sup>) :15.05          Terrassement piste de ski (m<sup>2</sup>) :34</p>
AO	198	DERRIERE LE BEZ	538	204	<p>Conduites existantes          Longueur (ml) :14          Surface emprise réseau (m<sup>2</sup>) :16.8          Terrassement piste de ski (m<sup>2</sup>) :187</p>



AO	219	LA COMBE	56	52	<p>Conduites existantes</p> <p>Longueur (ml) :2</p> <p>Surface emprise réseau (m²) :2.4</p> <p>Terrassement piste de ski (m²) :49</p>
AO	239	LA COMBE	1 465	184	<p>Conduite d'adduction</p> <p>Longueur (ml) :20</p> <p>Surface emprise réseau (m²) :43</p> <p>Enneigreur (nombre) :1</p> <p>Surface emprise regard enneigreur (m²) :1.44</p> <p>Terrassement piste de ski (m²) :139</p>
AO	243	LA COMBE	4 468	1 405	<p>Conduite d'adduction</p> <p>Longueur (ml) : 29</p> <p>Surface emprise réseau (m²) : 65.25</p> <p>Enneigreur (nombre) : 1</p> <p>Surface emprise regard enneigreur (m²) : 1.44</p> <p>Terrassement piste de ski (m²) : 941</p>

AO	251	COTE JOURDANE	530	147	Conduites existantes Longueur (ml) :3 Surface emprise réseau (m <sup>2</sup> ) :3.6 Terrassement piste de ski (m <sup>2</sup> ) :143
AO	256	COTE JOURDANE	485	136	Conduites existantes Longueur (ml) :12 Surface emprise réseau (m <sup>2</sup> ) :14.4 Enneigeur (nombre :1 Surface emprise regard enneigeur (m <sup>2</sup> ) :1.44 Terrassement piste de ski (m <sup>2</sup> ) :120
AO	257	COTE JOURDANE	381	26	Conduites existantes Longueur (ml) :3 Surface emprise réseau (m <sup>2</sup> ) :3.6 Terrassement piste de ski (m <sup>2</sup> ) :22
AP	235	LES SAGNAS <i>pas d'airmain concerné</i>	2 908	70	Conduites existantes Terrassement piste de ski (m <sup>2</sup> ) :70

AP	— 268	LES CAIRES	622	650	Conduites existantes Longueur (ml) :15 Surface emprise réseau (m²) :18 Enneigeur (nombre :1 Surface emprise regard enneigeur (m²) :1.44 Terrassement piste de ski (m²) :630
AP	— 270	LES CAIRES	803	818	Conduites existantes Terrassement piste de ski (m²) :818
AP	— 272	LES CAIRES	594	164	Conduites existantes Terrassement piste de ski (m²) :164
AP	— 275	LES CAIRES	685	5	Conduites existantes Terrassement piste de ski (m²) :5
AP	— 276	LES CAIRES	670	44	Conduites existantes Terrassement piste de ski (m²) :44

AP	280	LES CAIRES	112	115	Conduites existantes Longueur (ml) :2 Surface emprise réseau (m²) :2.4 Terrassement piste de ski (m²) :112
AP	289	LES CAIRES	56	24	Conduites existantes Terrassement piste de ski (m²) :24
AP	290	LES CAIRES	56	56	Conduites existantes Terrassement piste de ski (m²) :56
AP	301	LES CAIRES	140	68	Conduites existantes Longueur (ml) :2 Surface emprise réseau (m²) :2.4 Terrassement piste de ski (m²) :65

AP	—	302	LES CAIRES	1 885	139	Conduites existantes Longueur (ml) :11 Surface emprise réseau (m <sup>2</sup> ) :13.2 Terrassement piste de ski (m <sup>2</sup> ) :125
D	e	201	GLAIZE	5 264	12	Conduite d'adduction Longueur (ml) :9 Surface emprise réseau (m <sup>2</sup> ) :11.7
D	—	1748	GRAND PRE	400	16	Conduites existantes et d'adduction Longueur (ml) : 8 + 10 Surface emprise réseau (m <sup>2</sup> ) : 6.4 + 9
D	—	1749	GRAND PRE	630	44	Conduites existantes et d'adduction Longueur (ml) : 14 + 36 Surface emprise réseau (m <sup>2</sup> ) : 11.2 + 32.4
D	~	1750	GRAND PRE	220	68	Conduites existantes et d'adduction Longueur (ml) :39 Surface emprise réseau (m <sup>2</sup> ) :66.3 Enneigeur (nombre) :1 Surface emprise regard enneigeur (m <sup>2</sup> ) :1.44

D	1754	GRAND PRE	1 730	48	Conduites existantes Longueur (ml) :57 Surface emprise réseau (m²) :45.6 Enneigreur (nombre) :1 Surface emprise regard enneigreur (m²) :1.44
D	2754	LE VERNEY	1 090	27	Conduites existantes et d'adduction Longueur (ml) :29 Surface emprise réseau (m²) :26.1
D	2761	LE VERNEY	210	6	Conduites existantes et d'adduction Longueur (ml) :6 Surface emprise réseau (m²) :5.4
D	2763	LE VERNEY	720	12	Conduites existantes et d'adduction Longueur (ml) :13 Surface emprise réseau (m²) :11.7
D	2766	LE VERNEY	1 040	5	Conduites existantes et d'adduction Longueur (ml) :5 Surface emprise réseau (m²) :4.5

D	2770	LE VERNEY	510	19	Conduites existantes et d'adduction Longueur (ml) :21 Surface emprise réseau (m²) :18.9
D	2775	LE VERNEY	680	14	Conduites existantes et d'adduction Longueur (ml) :15 Surface emprise réseau (m²) :13.5
D	2802	LE VERNEY	1 440		Conduite existante et d'adduction Longueur (ml) :5 Surface emprise réseau (m²) :5
D	2811	SAGNE ROUSSE	45	4	Conduites existantes Longueur (ml) :3 Surface emprise réseau (m²) :3.45
D	2812	SAGNE ROUSSE	250	13	Conduites existantes et d'adduction Longueur (ml) :9 Surface emprise réseau (m²) :11.25 Enneigeur (nombre) :1 Surface emprise regard enneigeur (m²) :1.44

D	2818	SAGNE ROUSSE	460	18	Conduites existantes et d'adduction Longueur (ml) :20 Surface emprise réseau (m <sup>2</sup> ) :18
D	2819	SAGNE ROUSSE	290	15	Conduites existantes et d'adduction Longueur (ml) :16 Surface emprise réseau (m <sup>2</sup> ) :14.4
D	2823	SAGNE ROUSSE	270	14	Conduites existantesvet d'adduction Longueur (ml) :11 Surface emprise réseau (m <sup>2</sup> ) :13.75
D	2825	SAGNE ROUSSE	290	87	Conduites existantes Longueur (ml) :68 Surface emprise réseau (m <sup>2</sup> ) :85 Enneigeur (nombre) :1 Surface emprise regard enneigeur (m <sup>2</sup> ) :1.44
D	2839	SAGNE ROUSSE	640	20	Conduites existantes et d'adduction Longueur (ml) :22 Surface emprise réseau (m <sup>2</sup> ) :19.8



D	—	2926	LE CLOT	760	16	Conduites existantes et d'adduction Longueur (ml) :20 Surface emprise réseau (m²) :16
D	—	2931	LE CLOT	1 310	12	Conduites existantes Longueur (ml) :12 Surface emprise réseau (m²) :9.6 Enneigreur (nombre) :1 Surface emprise regard enneigreur (m²) :1.44
D	—	2948	LE CLOT	770	20	Conduites existantes et d'adduction Longueur (ml) :25 Surface emprise réseau (m²) :20
D	—	2950	LE CLOT	260	9	Conduites existantes Longueur (ml) :9 Surface emprise réseau (m²) :7.2 Enneigreur (nombre) :1 Surface emprise regard enneigreur (m²) :1.44
D	>	2951	LE CLOT	300	9	Conduites existantes Longueur (ml) :11 Surface emprise réseau (m²) :8.8

D	2984	BLETTONNEE	167	11	Conduites existantes et d'adduction Longueur (ml) :13 Surface emprise réseau (m²) :10.4
D	2998	BLETTONNEE	940	29	Conduite existante Longueur (ml) :36 Surface emprise réseau (m²) :28.8
D	3004	BLETTONNEE	600	23	Conduites existantes Longueur (ml) :26 Surface emprise réseau (m²) :20.8 Enneigeur (nombre) :1 Surface emprise regard enneigeur (m²) :1.44
D	3015	VERNEY AU DESSUS DU CHEMIN	54 000	129	Conduites existantes et d'adduction Longueur (ml) :59 Surface emprise réseau (m²) :126.85 Enneigeur (nombre) :1 Surface emprise regard enneigeur (m²) :1.44
E	949	PONTILLARD	1 091	95	Conduite d'adduction Longueur (ml) :42 Surface emprise réseau (m²) :94.5

E	—	951	PONTILLARD	498	5	Conduite d'adduction Longueur (ml) :2 Surface emprise réseau (m <sup>2</sup> ) :4.5
E	—	953	PONTILLARD	3 150	77	Conduite d'adduction Longueur (ml) :34 Surface emprise réseau (m <sup>2</sup> ) :76.5
E	—	962	PONTILLARD	200	7	Conduite d'adduction Longueur (ml) :5 Surface emprise réseau (m <sup>2</sup> ) :6.5
E	—	963	PONTILLARD	640	16	Conduite d'adduction Longueur (ml) :12 Surface emprise réseau (m <sup>2</sup> ) :15.6
E	—	964	PONTILLARD	2 380	164	Conduite d'adduction Longueur (ml) :46 Surface emprise réseau (m <sup>2</sup> ) :163.3
E	—	965	PONTILLARD	98	14	Conduites existantes Longueur (ml) :6 Surface emprise réseau (m <sup>2</sup> ) :13.5

E	966	PONTILLARD	6 376	209	Conduite d'adduction Longueur (ml) :92 Surface emprise réseau (m <sup>2</sup> ) :207 Enneigeur (nombre) :1 Surface emprise regard enneigeur (m <sup>2</sup> ) :1.44
E	967	PONTILLARD	1 136	22	Conduite d'adduction Longueur (ml) :9 Surface emprise réseau (m <sup>2</sup> ) :20.25 Enneigeur (nombre) :1 Surface emprise regard enneigeur (m <sup>2</sup> ) :1.44
E	997	SERRE DU PRETRE	1 278	20	Conduites existantes Longueur (ml) :8 Surface emprise réseau (m <sup>2</sup> ) :18 Enneigeur (nombre) :1 Surface emprise regard enneigeur (m <sup>2</sup> ) :1.44

E	1090	LE SUE	870 214	1 067	Conduite d'adduction Longueur (ml) : 220 Surface emprise réseau (m <sup>2</sup> ) : 990 Enneigeur (nombre) : 9 Surface emprise regard enneigeur (m <sup>2</sup> ) : 12.96 Terrassement piste de ski (m <sup>2</sup> ) : 10
E	1091	LE SUE	67 230	72	Conduite d'adduction Longueur (ml) : 32 Surface emprise réseau (m <sup>2</sup> ) : 72
E	1092	LE SUE	157 726	42	Conduite d'adduction Longueur (ml) : 18 Surface emprise réseau (m <sup>2</sup> ) : 40.5 Enneigeur (nombre) : 1 Surface emprise regard enneigeur (m <sup>2</sup> ) : 1.44
E	1093	LE SUE	28 456	505	Conduite d'adduction Longueur (ml) : 223 Surface emprise réseau (m <sup>2</sup> ) : 501.75 Enneigeur (nombre) : 2 Surface emprise regard enneigeur (m <sup>2</sup> ) : 2.88

E	1095	LE SUE	7 928	18	Conduite d'adduction Longueur (ml) : 10 Surface emprise réseau (m²) : 22.5
E	1096	LE SUE	1 927	86	Conduite d'adduction Longueur (ml) : 40 Surface emprise réseau (m²) : 90
E	1097	LE SUE	48 627	11 533	Conduite d'adduction Longueur (ml) : 273 Surface emprise réseau (m²) : 1938.3 Enneigreur (nombre) : 3 Surface emprise regard enneigreur (m²) : 4.32 Terrassement piste de ski (m²) : 8539
E	1103	LE SUE	8 428	108	Conduite d'adduction Longueur (ml) : 63 Surface emprise réseau (m²) : 141.75 Terrassement piste de ski (m²) : 333

E	✓ 1104	PONTILLARD	640	27	Conduite d'adduction Longueur (ml) :12 Surface emprise réseau (m <sup>2</sup> ) :27
E	✓ 1106	PONTILLARD	210	20	Conduite d'adduction Longueur (ml) :8 Surface emprise réseau (m <sup>2</sup> ) :18 Enneigeur (nombre) :1 Surface emprise regard enneigeur (m <sup>2</sup> ) :1.44
Total			20 864		

Origine de propriété

Concernant la parcelle AK 172 :  
Echange-acquisition suivant acte reçu par Maître CHAVANNE, le 04/04/1968, publié au service de publicité foncière de GAP le 05/06/1968 sous le volume 2441 numéro 3.

Concernant la parcelle AK 192 :  
Acquisition suivant acte reçu par Maître ACHIN, le 13/12/2005, publié au service de publicité foncière de GAP le 27/01/2005 sous le volume 2005P numéro 976.

Concernant la parcelle AK 197 :  
Echange-acquisition suivant acte reçu par Maître CHAVANNE, le 23/03/1973, publié au service de publicité foncière de GAP le 07/05/1973 sous le volume 3281 numéro 27.

Concernant la parcelle AK 256 :

Acquéit suivant acte reçu par Maître CHAVANNE, le 02/10/1978, publié au service de publicité foncière de GAP le 10/11/1978 sous le volume 4679 numéro 5.

Concernant la parcelle AL 18 :

Echange suivant acte reçu par Maître ACHIN, le 03/11/1993, publié au service de publicité foncière de GAP le 16/02/1994 sous le volume 1994P numéro 1180.

Concernant la parcelle AL 34 :

Acquisition suivant acte reçu par Maître ACHIN, le 26/11/1998, publié au service de publicité foncière de GAP le 05/01/1999 sous le volume 1999P numéro 45.

Concernant la parcelle AL 151 :

Acquisition suivant acte reçu par Maître ACHIN, le 07/10/1998, publié au service de publicité foncière de GAP les 01/12/1998 et 09/04/1999 sous le volume 98P numéro 8556.

Concernant la parcelle :AM 274 :

Acquisition suivant acte reçu par Maître CHAVANNE, le 02/02/1984, publié au service de publicité foncière de GAP le 23/02/1984 sous le volume 6659 numéro 22.

Concernant les parcelles AN 262, AN 379 et AN 380 :

Acquisition suivant acte reçu par Maître ACHIN, le 29/09/1998, publié au service de publicité foncière de GAP le 15/11/1998 sous le volume 1998P numéro 8081.



Concernant la parcelle AN 328 :

Acquisition suivant acte reçu par Maître MARCHIONI-PETRUCCELLI, le 23/09/1999, publié au service de publicité foncière de GAP le 27/11/2001 sous le volume 2001P numéro 9056.

Concernant les parcelles AN 332 et AN 333 :

Acquisition suivant acte reçu par Maître ACHIN, le 05/10/2005, publié au service de publicité foncière de GAP le 10/11/2005 sous le volume 2005P numéro 10459.

Concernant la parcelle AO 239 :

suitant ordonnance d'expropriation publiée au service de publicité foncière de GAP le 21/11/2008 sous le volume 2008P numéro 9169.

Concernant les parcelles AL 92, AL 171, AK 178, AK 193, AN 378, AN 383, AO 198, AO 243, AO 251, AO 219, AO 256, AO 257, AP 280, AP 301, D 201, D 1748, D 1749, D 1750, D 2825, D 2931, D 2894, D 3004, D 3015, E 953, E 962, E 963, E 99, E 1090, E 1091, E 1092, E 1093, E 1095, E 1096, E 1097, E 1103, E 1106 :

Suitant faits et actes antérieurs au 1<sup>er</sup> janvier 1956

Concernant la parcelle AP 235 :

Acquêt suivant acte reçu par Maître CHAVANNE, les 03/11/1983 et 10/11/1983 publié au service de publicité foncière de GAP le 25/11/1983 sous le volume 6587 numéro 7.

Concernant les parcelles AP 268, AP 270, AP 272, AP 275 et AP 276

Acquêt suivant acte reçu par Maître CHAVANNE, le 18/11/1983, publié au service de publicité foncière de GAP le 13/12/1983 sous le volume 6601 numéro 14.

Concernant la parcelle AP 290 :

Acquisition suivant acte reçu par Maître CHAVANNE, le 29/12/1983, publié au service de publicité foncière de GAP le 16/01/1984 sous le volume 6627 numéro 9.

Concernant la parcelle AP 289 :

Acquisition suivant acte reçu par Maître ACHIN, le 29/09/1998, publié au service de publicité foncière de GAP le 16/11/1998 sous le volume 1998P numéro 8081.

Concernant la parcelle AP 302 :

Acquisition suivant acte reçu par Maître PETRUCCELLI, les 20/02/1992 et 05/03/1992, publié au service de publicité foncière de GAP le 11/05/1992 sous le volume 1992P numéro 2939.

Concernant les parcelles D 1754. Ak 177. AL 138. AL 11

Acquisition suivant acte reçu par Maître CHAVANNE, le 28/09/1971, publié au service de publicité foncière de GAP le 03/11/1971 sous le volume 2977 numéro 1.

Concernant la parcelle D 2754 :

Acquisition suivant acte reçu par Maître PETRUCCELLI, le 10/04/1992, publié au service de publicité foncière de GAP le 11/05/1992 sous le volume 1992P numéro 2943.

Concernant les parcelles D 2761. D 2766 et D 2839 :

Acquisition et attestation rectificative suivant acte reçu par Maître PETRUCCELLI, le 27/03/1992, publié au service de publicité foncière de GAP les 03/06/1992 et 16/09/1992 sous le volume 1992P numéro 3500.

Concernant la parcelle D 2763 :

Acquisition suivant acte reçu par Maître PETRUCCELLI, le 27/04/1992, publié au service de publicité foncière de GAP le 22/05/1992 sous le volume 1992P numéro 3285.

Concernant la parcelle D 2770 :

Acquisition suivant acte reçu par Maître CHAVANNE, le 10/12/1991, publié au service de publicité foncière de GAP le 23/02/1992 sous le volume 1992P numéro 503.

Concernant les parcelles D 2775 et D 2950:

Acquisition suivant acte reçu par Maître CHAVANNE, le 03/02/1992, publié au service de publicité foncière de GAP le 24/02/1992 sous le volume 1992P numéro 1308.

Concernant les parcelles D 2802 et D 2998 :

Acquisition suivant acte reçu par Maître CLAEYS ISINGRINI, le 09/05/2011, publié au service de publicité foncière de GAP le 11/05/2011 sous le volume 2011P numéro 3810.

Pacte de préférence au profit de la SAFER

Concernant les parcelles D 2811 et D 2812 :

Acquisition suivant acte reçu par Maître PETRUCCELLI, le 17/02/1992, publié au service de publicité foncière de GAP le 06/04/1992 sous le volume 1992P numéro 2311.

Concernant les parcelles D 2818 et D 2819 :

Acquisition suivant acte reçu par Maître PETRUCCELLI, le 27/03/1992, publié au service de publicité foncière de GAP le 11/05/1992 sous le volume 1992P numéro 2934.

Concernant la parcelle D 2823 :

Acquisition suivant acte reçu par Maître PETRUCCELLI, le 24/07/1992, publié au service de publicité foncière de GAP le 03/09/1992 sous le volume 1992P numéro 5559.

Concernant la parcelle D 2926 :

Acquisition suivant acte reçu par Maître CHAVANNE, le 27/02/1973, publié au service de publicité foncière de GAP le 02/04/1973 sous le volume 3263 numéro 13.

Concernant la parcelle D 2948 :

Acquisition suivant acte reçu par Maître PETRUCCELLI, le 26/08/1992, publié au service de publicité foncière de GAP le 17/09/1992 sous le volume 1992P numéro 5813.

Concernant la parcelle D 2951 :

Acquisition suivant acte reçu par Maître PETRUCCELLI, les 16/07/1992, 21/07/1992 et 13/04/1993, publié au service de publicité foncière de GAP le 12/03/1993 sous le volume 1993P numéro 3246.

Concernant les parcelles E 949, E 951, E 966 et E 967 :

Acquêt suivant acte reçu par Maître CHAVANNE, le 05/12/1983, publié au service de publicité foncière de GAP le 13/12/1983 sous le volume 656601 numéro 15.

Concernant la parcelle E 964 :

Acquisition suivant acte reçu par Maître CHAVANNE, le 04/04/1984, publié au service de publicité foncière de GAP le 04/05/1984 sous le volume 6712 numéro 1.

Acquisition suivant acte reçu par Maître CHAVANNE, le 15/09/1983, publié au service de publicité foncière de GAP le 03/10/1983 sous le volume 6538 numéro 30.

Concernant la parcelle E 1104 :  
Acquisition suivant acte reçu par Maître ACHIN, le 27/02/1985, publié au service de publicité foncière de GAP le 21/03/1985 sous le volume 6950 numéro  
15.

VU pour être annexé a  
l'arrêté préfectoral en  
date de **15 FEV. 2021**  
Gap, le **15 FEV. 2021**

**ETAT PARCELLAIRE**

Pour la préfète et par délégation,  
le secrétaire général



**Cédric VERLINE**

PROPRIETE 00002 PROPRIETAIRE REEL (Personne physique) ou SON REPRESENTANT (Personne morale)  
PROPRIETAIRE  
- Madame GROLLIER Elise Marie Madeleine Décédée le 13 juin 2001 à LA FARE LES OLIVIERIERS (Bouches du Rhône).  
PROPRIETAIRE  
- Monsieur GROLLIER Frédéric, profession inconnue  
L'identification, conformément aux articles 5 et 6 du décret du 4 janvier 1955, n'a pu être établie.  
Application de l'article 82 du décret n° 55-1350 du 14 octobre 1955

Sect.	N°	Nature	Référence cadastrale		Surface servitude	Observations (Surfaces en m² ou ca)
			Lieu-Dit	Surface		
E	1105		PONTILLARD	714	29	Conduite d'adduction Longueur (ml) : 13 Surface emprise réseau (m²) : 29.25 Enneigeur (nombre) : 1 Surface emprise regard enneigeur (m²) : 1.44
				Total	29	

Suivant faits et actes antérieurs au 1<sup>er</sup> janvier 1956

Origine de propriété

VU pour être annexé à  
l'arrêté préfectoral en  
date de 15 FEV. 2021  
Gap, le 15 FEV. 2021

**ETAT PARCELLAIRE**

Pour la préfète et par délégation,  
le secrétaire général.



**Cédric VERLINE**

PROPRIETAIRE REEL (Personne physique) ou SON REPRESENTANT (Personne morale)

PROPRIETE 00003

PROPRIETAIRE

- La société dénommée JUDEL II au capital social de 5 000 euros société civile immobilière enregistrée au registre du commerce et des sociétés MARSEILLE

Inscrit(e) au SIREN sous le numéro : 48757942700021

Ayant son siège LES ALPILLES II 397 Cor du Pdt JohnF Kennedy MARSEILLE (13007)

Sect.	N°	Nature	Référence cadastrale		Surface servitude	Observations (Surfaces en m <sup>2</sup> ou ca)
			Lieu-Dit	Surface		
AL	17		LES ARNOUX	307	8	Conduit existante Longueur (ml) : 5 Surface emprise réseau (m <sup>2</sup> ) : 7.5
AL	19		LES ARNOUX	1 854	57	Conduit existante Longueur (ml) : 38 Surface emprise réseau (m <sup>2</sup> ) : 57
AN	299		LES ROUTES	754	230	Conduite d'adduction Longueur (ml) : 22 Surface emprise réseau (m <sup>2</sup> ) : 47.3 Terrassement piste de ski (m <sup>2</sup> ) : 182

AN	300	LES ROUTES	996	5	Conduites existantes Terrassement piste de ski (m <sup>2</sup> ) : 5
AO	249	COTE JOURDANE	514	211	Conduites existantes Terrassement piste de ski (m <sup>2</sup> ) : 211
			Total	511	

Origine de propriété  
 Acquisition suivant acte reçu par Maître 15/11/2018, le, publié au service de publicité foncière de GAP le 21/11/2018 sous le volume 2018P numéro 9012.



VU pour être annexé à  
l'arrêté préfectoral en  
date de 15 FEV. 2021  
Gap, le ~~15 FEV. 2021~~

Page - 31

**ETAT PARCELLAIRE**

Pour la préfète et par délégation,  
le secrétaire général



**CÉDRIC VERLINE**

PROPRIETE 00004 PROPRIETAIRE REEL (Personne physique) ou SON REPRESENTANT (Personne morale)

**INDIVISAIRE**

- Monsieur BONNAFFOUX Henri Louis Raymond, profession inconnue demeurant 29 Chemin de La Tour BRIANCON (05100)  
né le 24/06/1949 à BRIANCON (05)

Célibataire

Non lié par un pacte civil de solidarité.

De nationalité française

**INDIVISAIRE**

- Monsieur BONNAFFOUX né le 23/09/1946 , demeurant Par Monsieur BONNAFFOUX Henri 29 Chemin de La Tour BRIANCON (05100)  
né le 23/09/1946

L'identification, conformément aux articles 5 et 6 du décret du 4 janvier 1955, n'a pu être établie.

Application de l'article 82 du décret n° 55-1350 du 14 octobre 1955

**USUFUITIER**

- Madame CHEVEREAU née le 21/11/1927 , profession inconnue épouse de Monsieur BONNAFFOUX demeurant Par Monsieur BONNAFFOUX Henri 29  
Chemin de La Tour BRIANCON (05100)  
née le 21/11/1927

L'identification, conformément aux articles 5 et 6 du décret du 4 janvier 1955, n'a pu être établie.

Application de l'article 82 du décret n° 55-1350 du 14 octobre 1955

Sect.	N°	Nature	Référence cadastrale		Surface	Surface servitude	Observations (Surfaces en m <sup>2</sup> ou ca)
			Lieu-Dit	Surface			
AO	250		COTE JOURDANE	338	138	Conduites existantes Longueur (ml) : 3 Surface emprise réseau (m <sup>2</sup> ) : 3.6 Terrassement piste de ski (m <sup>2</sup> ) : 134	
D	2888		SAGNE ROUSSE	525	28	Conduite existante Longueur (ml) : 25 Surface emprise réseau (m <sup>2</sup> ) : 27.5	
D	2928		LE CLOT	790	19	Conduite existante Longueur (ml) : 23 Surface emprise réseau (m <sup>2</sup> ) : 18.4	
				Total	185		

Origine de propriété

Attestation après décès suivant acte reçu par Maître AUDIBERT, le 29/11/2001, publié au service de publicité foncière de GAP le 23/01/2002 sous le volume 2002P numéro 614.

VU pour être annexé à  
l'arrêté préfectoral en  
date de 15 FÉV. 2021  
Cap, le 15 FÉV. 2021

**ETAT PARCELLAIRE**

Pour la préfète et par délégation,  
le secrétaire général



**Cédric VERLINE**

PROPRIETE 00005 PROPRIETAIRE REEL (Personne physique) ou SON REPRESENTANT (Personne morale)

**PROPRIETAIRE**

- Monsieur GROLIER Jules , profession inconnue

demeurant Par Monsieur GROLIER Jean 22 Boulevard Lamartine TARARE (69170)

L'identification, conformément aux articles 5 et 6 du décret du 4 janvier 1955, n'a pu être établie.

Application de l'article 82 du décret n° 55-1350 du 14 octobre 1955

Sect.	N°	Nature	Référence cadastrale		Surface	Observations (Surfaces en m² ou ca)
			Lieu-Dit	Surface		
AO	255		COTE JOURDANE		398	Conduites existantes Longueur (ml) : 19 Surface emprise réseau (m²) : 22.8 Terrassement piste de ski (m²) : 261
					Total	284

Origine de propriété

Suivant faits et actes antérieurs au 1<sup>er</sup> janvier 1956

VU pour être annexé à  
l'arrêté préfectoral en  
date de 15 FEV. 2021  
Gap, le 15 FEV. 2021

**ETAT PARCELLAIRE**

Pour la préfète et par délégation,  
le secrétaire général.



**Cédric VERLINE**

PROPRIETE 00006	PROPRIETAIRE REEL (Personne physique) ou SON REPRESENTANT (Personne morale)	
PROPRIETAIRE		
<p>- Monsieur PALLE Jean-Pierre, profession inconnue époux de Madame PETIT Evelyne Marie demeurant 88 Lofissement les Cotteaux AYSE (74130) né le 08/11/1946 à MOUTIERS (73) marié le 16/10/1971 à BONNEVILLE (74) sous le régime légal de la communauté de biens réduite aux acquêts à défaut de contrat de mariage préalable à leur union. Ce régime n'a subi aucune modification conventionnelle ou judiciaire depuis. De nationalité française</p>		

Sect.	N°	Nature	Référence cadastrale		Surface servitude	Observations (Surfaces en m <sup>2</sup> ou ca)
			Lieu-Dit	Surface		
AO	218		LA COMBE	96	64	Conduites existantes Longueur (ml) : 4 Surface emprise réseau (m <sup>2</sup> ) : 4.8 Terrassement piste de ski (m <sup>2</sup> ) : 59
AO	258		COTE JOURDANE	470	63	Conduites existantes Longueur (ml) : 5 Surface emprise réseau (m <sup>2</sup> ) : 6 Terrassement piste de ski (m <sup>2</sup> ) : 57
			Total		127	

Origine de propriété

Acquisition – partage suivant acte reçu par Maître CHAVANNE, le 29/07/1980, publié au service de publicité foncière de GAP les 11/09/1980 et 21/11/1980 sous le volume 5337 numéro 10.

Donation suivant acte reçu par Maître CHAVANNE, le 24/11/1980, publié au service de publicité foncière de GAP le 15/01/1980 sous le volume 5062 numéro 1.

VU pour être annexé à  
l'arrêté préfectoral en  
date de **15 FEV. 2021**  
Gap, le **15 FEV. 2021**

**ETAT PARCELLAIRE**

Pour la préfète et par délégation,

le secrétaire général.



**CÉDRIC VERLINE**

PROPRIETE 00007 PROPRIETAIRE REEL (Personne physique) ou SON REPRESENTANT (Personne morale)  
PROPRIETAIRE  
- Monsieur BRECHU Henri Martin, profession inconnue époux de Madame PAUTY Martine demeurant LE BEZ 6 Place du Touron LA SALLE (05240) né le 01/12/1947 à GAP (05) marié le 05/10/1974 à LA SALLE LES ALPES (05) sous le régime légal de la communauté de biens réduite aux acquêts à défaut de contrat de mariage préalable à leur union.  
Ce régime n'a subi aucune modification conventionnelle ou judiciaire depuis.  
De nationalité française

Sect.	N°	Nature	Référence cadastrale		Surface servitude	Observations (Surfaces en m² ou ca)
			Lieu-Dit	Surface		
AO	260		COTE JOURDANE	1 112	334	Conduites existantes Longueur (ml) : 22 Surface emprise réseau (m²) : 26.4 Terrassement piste de ski (m²) : 307
				Total	334	

Suivant faits et actes antérieurs au 1<sup>er</sup> janvier 1956

Origine de propriété

VU pour être annexé à  
l'arrêté préfectoral en  
date de 15 FEV. 2021  
Gap, le 15 FEV. 2021

**ETAT PARCELLAIRE**

Pour la préfète et par délégation,  
le secrétaire général



**Cédric VERLINE**

PROPRIETE 00008 PROPRIETAIRE REEL (Personne physique) ou SON REPRESENTANT (Personne morale)  
PROPRIETAIRE  
- Monsieur BOREL Yvan , profession inconnue demeurant Chez Monsieur BOREL Jean Lebez Tra de La Cure LA SALLE (05240)  
né le 18/03/1972  
L'identification, conformément aux articles 5 et 6 du décret du 4 janvier 1955, n'a pu être établie.  
Application de l'article 82 du décret n° 55-1350 du 14 octobre 1955

Sect.	N°	Nature	Référence cadastrale		Surface	Surface servitude	Observations (Surfaces en m² ou ca)
			Lieu-Dit	Surface			
AL	108		L AICHE	3 305	27	Conduite existante Longueur (ml) : 24 Surface emprise réseau (m²) : 26.4	
AN	290		LES ROUTES	588	163	Conduite d'adduction Longueur (ml) : 15 Surface emprise réseau (m²) : 36.75 Terrassement piste de ski (m²) : 126	
AN	291		LES ROUTES	1 949	285	Conduite d'adduction Longueur (ml) : 18 Surface emprise réseau (m²) : 44.1 Terrassement piste de ski (m²) : 241	
				Total	475		

Origine de propriété

Donation-partage suivant acte reçu par Maître BONNES-AGUILAR, le 23/01/2019, publié au service de publicité foncière de GAP le 01/02/2019 sous le volume 2019P numéro 937.  
Réserve du droit de retour au profit des disposants.



VU pour être annexé à  
l'arrêté préfectoral en  
date de 15 FEV. 2021  
Gap, le 15 FEV. 2021

**ETAT PARCELLAIRE**

Pour la préfète et par délégation,  
le secrétaire général.

**Cédric VERLINE**

**PROPRIETAIRE REEL (Personne physique) ou SON REPRESENTANT (Personne morale)**

**PROPRIETE 00009**

**INDIVISAIRE**

- Madame MARTIN Bernadette Marie Madeleine, profession inconnue Veuve de BELLOT Jean-Baptiste Louis demeurant Par Madame FARDELLA Michelle 3 Chemin Saint Jacques LA SALLE (05240) née le 17/03/1945 à LA SALLE LES ALPES (05)

A ce jour non mariée  
De nationalité française

**INDIVISAIRE**

- Madame MARTIN Michelle Alberte, profession inconnue épouse de Monsieur FARDELLA Alain Paul demeurant 3 Chemin Saint Jacques LA SALLE LES ALPES (05240) née le 22/03/1952 à BRIANCON (05) mariée le 28/04/1973 à LA SALLE LES ALPES (05) sous le régime légal de la communauté de biens réduite aux acquêts à défaut de contrat de mariage

préalable à leur union.  
Ce régime n'a subi aucune modification conventionnelle ou judiciaire depuis.  
De nationalité française

**INDIVISAIRE**

- Madame MARTIN Simone Nicole, profession inconnue épouse de Monsieur CERDEIRA PONTES Benjamin demeurant Par Madame FADELLA Michelle 3 Chemin Saint Jacques LA SALLE LES ALPES (05240) née le 14/06/1953 à BRIANCON (05) mariée le 15/09/1973 à LA SALLE LES ALPES (05) sous le régime légal de la communauté de biens réduite aux acquêts à défaut de contrat de mariage

préalable à leur union.  
Ce régime n'a subi aucune modification conventionnelle ou judiciaire depuis.  
De nationalité française

INDIVISAIRE  
 - Madame MARTIN Dominique Colette, profession inconnue demeurant Par Madame FARDELLA 3 Chemin Saint Jacques LA SALLE LES ALPES (05240)  
 née le 02/11/1960 à BRIANCON (05)  
 Célibataire  
 Non lié par un pacte civil de solidarité.  
 De nationalité française

Sect.	N°	Nature	Référence cadastrale		Surface servitude	Observations (Surfaces en m <sup>2</sup> ou ca)
			Lieu-Dit	Surface		
AO	200		DERRIERE LE BEZ	730	248	Conduites existantes Longueur (ml) :13 Surface emprise réseau (m <sup>2</sup> ) :15.6 Terrassement piste de ski (m <sup>2</sup> ) :232
AP	281		LES CAIRES	1 918	1 922	Conduite existante Terrassement piste de ski (m <sup>2</sup> ) :1922
D	2807		SAGNE ROUSSE	250	14	Conduite existante Longueur (ml) :14 Surface emprise réseau (m <sup>2</sup> ) :14

D	— 2808	SAGNE ROUSSE	85	12	Conduite existante Longueur (ml) :12 Surface emprise réseau (m <sup>2</sup> ) :12
D	↗ 2878	SAGNE ROUSSE	180	6	Conduite existante Longueur (ml) :5 Surface emprise réseau (m <sup>2</sup> ) :5.5
			Total	2 202	

Origine de propriété

Attestation après décès suivant acte reçu par Maître CHAVANNE, le 05/04/1980, publié au service de publicité foncière de GAP le 11/06/1980 sous le volume 5231 numéro 1.

VU pour être annexé à  
l'arrêté préfectoral en  
date de 15 FEV. 2021  
Gap, le 15 FEV. 2021

**ETAT PARCELLAIRE**

Pour la préfète et par délégation,  
le secrétaire général.



**Cédric VERLINE**

PROPRIETE 00010 PROPRIETAIRE REEL (Personne physique) ou SON REPRESENTANT (Personne morale)  
PROPRIETAIRE  
- Monsieur OLLAGNIER Paul Jean, profession inconnue époux de Madame CARMELA Jacinthe demeurant 2 Route Nationale La Vachette VAL-DES-PRES (05100)  
né le 11/07/1933 à FREJUS (83)  
marié le 10/08/1957 à L'ARGENTIERE LA BESSE (05) sous le régime légal des meubles et acquis à défaut de contrat de mariage préalable à leur union.  
Ce régime n'a subi aucune modification conventionnelle ou judiciaire depuis.  
De nationalité française

Sect.	N°	Nature	Référence cadastrale		Surface servitude	Observations (Surfaces en m <sup>2</sup> ou ca)
			Lieu-Dit	Surface		
AO	201		DERRIERE LE BEZ	924	395	Conduites existantes Longueur (ml) : 29 Surface emprise réseau (m <sup>2</sup> ) : 34.8 Terrassement piste de ski (m <sup>2</sup> ) : 360
			Total		395	

Origine de propriété  
Partage-attribution suivant acte reçu par Maître MARTIN, le 10/02/2006, publié au service de publicité foncière de GAP le 27/04/2006 sous le volume 2006P numéro 4222.

VU pour être annexé à  
l'arrêté préfectoral en  
date de 15 FEV 2021  
Gap, le 15 FEV 2021

**ETAT PARCELLAIRE**

Pour la préfète et par délégation,  
le secrétaire général

  
**Cédrick VERLINE**

**PROPRIETE 00011**

**PROPRIETAIRE REEL (Personne physique) ou SON REPRESENTANT (Personne morale)**

**INDIVISAIRE**

- Madame BARNEOUD Michèle Berthe, profession inconnue épouse de Monsieur PERLI George Claude demeurant 13 Rue de la Résistance ECHIROLLES (38130)

née le 30/11/1941 à GRENOBLE (38)

mariée le 16/07/1960 à SAINT EGREVE (38) sous le régime légal des meubles et acquêts à défaut de contrat de mariage préalable à leur union.

Ce régime n'a subi aucune modification conventionnelle ou judiciaire depuis.

De nationalité française

**INDIVISAIRE**

- Monsieur BARNEOUD Pierre Henri Germain, profession inconnue époux de Madame RONCIERE Monique demeurant 6 Truc de l'Argentière FONTAINE (38600)

né le 06/03/1950 à GRENOBLE (38)

marié le 06/09/1971 à PRUILLE LE CHETIF (72)

sous le régime légal de la communauté de biens réduite aux acquêts à défaut de contrat de mariage préalable à leur union. Ce régime n'a subi aucune modification conventionnelle ou judiciaire depuis.

De nationalité française

**INDIVISAIRE**

- Madame MOUNSMIE Marie Claire, profession inconnue Veuve de Monsieur BARNEOUD demeurant 7 Allée du Muguet ST-EGREVE (38120) née le 04/06/1957 à MAURICE (99)

L'identification, conformément aux articles 5 et 6 du décret du 4 janvier 1955, n'a pu être établie.

Application de l'article 82 du décret n° 55-1350 du 14 octobre 1955

Sect.	N°	Nature	Référence cadastrale		Surface	Surface servitude	Observations (Surfaces en m <sup>2</sup> ou ca)
			Lieu-Dit	Surface			
AO	184		DERRIERE LE BEZ	832		314	Conduites existantes Longueur (ml) : 24 Surface emprise réseau (m <sup>2</sup> ) : 28.8 Enneigeur (nombre) : 1 Surface emprise regard enneigeur (m <sup>2</sup> ) : 1.44 Terrassement piste de ski (m <sup>2</sup> ) : 283
				Total		314	

Origine de propriété

Concernant Madame MOUNSMIE :

Attestation après décès suivant acte reçu par Maître DESCHAMPS, le 29/04/2005, publié au service de publicité foncière de GAP le 29/07/2005 sous le volume 2005P numéro 7203.  
Droits transmis 1/3.

Concernant les indivisaires BARNEOUD :

Attestation après décès suivant acte reçu par Maître DESCHAMPS, le 19/01/2001, publié au service de publicité foncière de GAP le 27/06/2001 sous le volume 2001P numéro 4871.  
Droits transmis 1/3 chacun.

VU pour être annexé à  
l'arrêté préfectoral en  
date de 15 FEV. 2021  
Gap, le 15 FEV. 2021

**ETAT PARCELLAIRE**

Pour la préfète et par délégation,  
le secrétaire général.



Cédrine VERLINE

**PROPRIETE 00012** PROPRIETAIRE REEL (Personne physique) ou SON REPRESENTANT (Personne morale)  
**PROPRIETAIRE**  
- Monsieur BOREL Thierry Gaston, profession inconnue époux de Madame ROUX Maryse Jeannine demeurant 12 Chemin du Buisset LA MULATIERE (69350)  
né le 24/05/1954 à LYON (69)  
marié le 19/09/1981 à LA VEYRON (26) sous le régime de la communauté universelle suivant contrat de mariage reçu le 01/12/2005  
Ce régime n'a subi aucune modification conventionnelle ou judiciaire depuis.  
De nationalité française

**PROPRIETAIRE**  
- Madame BOREL Camille Odile, profession inconnue demeurant 52 Route de Saint Saturnin LE THOR (84250)  
née le 21/02/1989 à VALREAS (84)  
Célibataire  
Non liée par un pacte civil de solidarité  
De nationalité française

Sect.	N°	Nature	Référence cadastrale		Surface servitude	Observations (Surfaces en m² ou ca)
			Lieu-Dit	Surface		
AO	-- 196		DERRIERE LE BEZ	1 582	7	Conduites existantes Terrassement piste de ski (m²) : 7
				Total	7	

Origine de propriété

Concernant Monsieur BOREL Thierry pour 1/2:

Partage suivant acte reçu par Maître PETRUCCELLI, le 19/10/1996, publié au service de publicité foncière de GAP le 03/12/1996 sous le volume 1996P numéro 7594.

Attestation après décès suivant acte reçu par Maître SICARD, le 24/03/1982, publié au service de publicité foncière de GAP le 23/02/1983 sous le volume 6346 numéro 11.

Concernant Madame BOREL Camille pour ½ :


Attestation après décès suivant acte reçu par Maître BUGNET, le 05/10/2001, publié au service de publicité foncière de GAP le 27/11/2001 sous le volume 2001P numéro 9081.



VU pour être annexé à  
l'arrêté préfectoral en  
date de 15 FEV. 2021  
Gap, le 15 FEV. 2021

**ETAT PARCELLAIRE**

Pour la préfète et par délégation,  
le secrétaire général.



**CÉDRIC VERLINE**

PROPRIETE 00013 PROPRIETAIRE REEL (Personne physique) ou SON REPRESENTANT (Personne morale)

**PROPRIETAIRE**

- Monsieur THOMET Nicolas Emile, profession inconnue demeurant N 218 VILLAR-SAINT-PANCRACE (05100)  
L'identification, conformément aux articles 5 et 6 du décret du 4 janvier 1955, n'a pu être établie.  
Application de l'article 82 du décret n° 55-1350 du 14 octobre 1955

Sect.	N°	Nature	Référence cadastrale		Surface servitude	Observations (Surfaces en m <sup>2</sup> ou ca)
			Lieu-Dit	Surface		
AO	195		DERRIERE LE BEZ	940	79	Conduites existantes Terrassement piste de ski (m <sup>2</sup> ) : 79
				Total	79	

Origine de propriété

Suivant faits et actes antérieurs au 1<sup>er</sup> janvier 1956

VU pour être annexé a  
l'arrêté préfectoral en  
date de 15 FEV. 2021  
Gap, le 15 FEV. 2021

**ETAT PARCELLAIRE**

Pour la préfète et par délégation,  
le secrétaire général.



**CÉDRIC VERLINE**

PROPRIETE 00014 PROPRIETAIRE REEL (Personne physique) ou SON REPRESENTANT (Personne morale)  
PROPRIETAIRE

- Madame MERLE Elise épouse de Monsieur CHABANT demeurant 1 Boulevard Luce Sainte Anne MARSEILLE (13008)  
L'identification, conformément aux articles 5 et 6 du décret du 4 janvier 1955, n'a pu être établie.  
Application de l'article 82 du décret n° 55-1350 du 14 octobre 1955

Sect.	N°	Nature	Référence cadastrale		Surface servitude	Observations (Surfaces en m² ou ca)
			Lieu-Dit	Surface		
AO	185		DERRIERE LE BEZ	852	58	Conduites existantes Terrassement piste de ski (m²) :58
D	2927		LE CLOT	980	21	Conduite existante Longueur (ml) :26 Surface emprise réseau (m²) :20.8
				Total	79	

Origine de propriété

Suivant faits et actes antérieurs au 1<sup>er</sup> janvier 1956

VU pour être annexé à  
l'arrêté préfectoral en  
date de **15 FEV. 2021**  
Gap, le **15 FEV. 2021**

**ETAT PARCELLAIRE**

Pour la préfète et par délégation,

le secrétaire général



**Cédric VERLINE**

**PROPRIETE 00015**

**PROPRIETAIRE REEL (Personne physique) ou SON REPRESENTANT (Personne morale)**

**PROPRIETAIRE**

- La société dénommée **LA GUNNE SERRRE-CHEVALIER** au capital social de 292 840 euros Société en nom collectif enregistrée au registre du commerce et des sociétés de PARIS Inscrite(e) au SIREN sous le numéro : 81432684900043  
Ayant son siège 28 avenue Victor Hugo PARIS (75116)

Sect.		N°		Nature		Référence cadastrale		Lieu-Dit		Surface		Surface servitude		Observations (Surfaces en m² ou ca)	
AO		←	142				LES ALBEYRES			1 480		67		Conduites existantes Longueur (ml) : 9 Surface emprise réseau (m²) : 10.8 Terrassement piste de ski (m²) : 56	
AO		←	143				LES ALBEYRES			222		103		Conduites existantes Longueur (ml) : 5 Surface emprise réseau (m²) : 6 Terrassement piste de ski (m²) : 97	

AO	144	LES ALBEYRES	306	104	<p>Conduites existantes</p> <p>Longueur (ml) :26</p> <p>Surface emprise réseau (m<sup>2</sup>) :31.2</p> <p>Enneigreur (nombre) :1</p> <p>Surface emprise regard enneigreur (m<sup>2</sup>) :1.44</p> <p>Terrassement piste de ski (m<sup>2</sup>) :71</p>
AO	146	LES ALBEYRES	1 095	147	<p>Conduites existantes</p> <p>Longueur (ml) :12</p> <p>Surface emprise réseau (m<sup>2</sup>) :14.4</p> <p>Terrassement piste de ski (m<sup>2</sup>) :132</p>
AO	147	LES ALBEYRES	372	395	<p>Conduites existantes</p> <p>Longueur (ml) :31</p> <p>Surface emprise réseau (m<sup>2</sup>) :37.2</p> <p>Enneigreur (nombre) :1</p> <p>Surface emprise regard enneigreur (m<sup>2</sup>) :1.44</p> <p>Terrassement piste de ski (m<sup>2</sup>) :356</p>

AO	←	148	LES ALBEYRES	1 070	71	Conduites existantes Terrassement piste de ski (m <sup>2</sup> ) :71
AO	↘	149	LES ALBEYRES	220	184	Conduites existantes Terrassement piste de ski (m <sup>2</sup> ) :184
AO	—	150	LES ALBEYRES	2 252	122	Conduites existantes Terrassement piste de ski (m <sup>2</sup> ) :122
AO	↘	151	DERRIERE LE BEZ	170	224	Conduites existantes Terrassement piste de ski (m <sup>2</sup> ) :224
AO	↘	152	DERRIERE LE BEZ	4 078	173	Conduites existantes Longueur (ml) :55 Surface emprise réseau (m <sup>2</sup> ) :66 Terrassement piste de ski (m <sup>2</sup> ) :107

AO	—	163	DERRIERE LE BEZ	792	180	Conduites existantes Longueur (ml) :5 Surface emprise réseau (m²) :6 Terrassement piste de ski (m²) :174
AO	—	165	DERRIERE LE BEZ	322	155	Conduites existantes Terrassement piste de ski (m²) :155
AO	—	166	DERRIERE LE BEZ	852	224	Conduites existantes Longueur (ml) :19 Surface emprise réseau (m²) :22.8 Terrassement piste de ski (m²) :201
AO	—	324	DERRIERE LE BEZ	716	12	Conduites existantes Longueur (ml) :10 Surface emprise réseau (m²) :12

AP	↗	294	LES CAIRES		3 558	577	Conduites existantes Longueur (ml) :50 Surface emprise réseau (m <sup>2</sup> ) :60 Terrassement piste de ski (m <sup>2</sup> ) :517
					Total	2 738	

Origine de propriété

Acquisition suivant acte reçu par Maître CARLIER, le 29/10/2015, publié au service de publicité foncière de GAP le 27/11/2015 sous le volume 2015P numéro 8184.

VU pour être annexé à  
l'arrêté préfectoral en  
date de 15 FEV. 2021

Gap, le 15 FEV. 2021

**ETAT PARCELLAIRE**

Pour la préfecture et par délégation,

le secrétaire général,



Cédric VERLINE

PROPRIETE 00016

PROPRIETAIRE REEL (Personne physique) ou SON REPRESENTANT (Personne morale)

USUFRUITIER

- Monsieur GRAVIER Elie Edouard Eugène, profession inconnue époux de Madame LHERMITTE Simone demeurant Le Bez 2 Tra des jardins LA SALLE (05240)

né le 22/06/1934 à LA SALLE LES ALPES (05)

marié le 03/11/1962 à LA SALLE LES ALPES (05) sous le régime de la séparation de biens pure et simple défini par les articles 1536 et suivants du Code civil aux termes du contrat de mariage reçu préalablement à leur union le 29/10/1962 par Maître CHAVANNE

Ce régime n'a subi aucune modification conventionnelle ou judiciaire depuis.  
De nationalité française

NU-PROPRIETAIRE

- Madame GRAVIER Véronique, profession inconnue épouse de Monsieur DIRY Alain demeurant 29 Rue Léonard de Vinci AUGNY (57685)  
née le 30/07/1963 à PARAY LE MONIAL (71)

mariée le 14/10/1989 à DIGONN (71) sous le régime légal de la communauté de biens réduite aux acquêts à défaut de contrat de mariage préalable à leur union.

Ce régime n'a subi aucune modification conventionnelle ou judiciaire depuis.  
De nationalité française



**NU-PROPRIETAIRE**  
 - Monsieur GRAVIER Patrick , profession inconnue époux de Madame RUCKLY Valérie Anne-Marie Jeanine demeurant 210 Allée des musiciens Bâtiment B 18 AIX EN PROVENCE (13090)  
 né le 12/08/1966 à BRIANCON (05)  
 marié le 13/08/2005 à COLOMIERS (31) sous le régime légal de la communauté de biens réduite aux acquêts à défaut de contrat de mariage préalable à leur union.  
 Ce régime n'a subi aucune modification conventionnelle ou judiciaire depuis.  
 De nationalité française

Sect.	N°	Nature	Référence cadastrale		Surface servitude	Observations (Surfaces en m <sup>2</sup> ou ca)
			Lieu-Dit	Surface		
AO	160		DERRIERE LE BEZ	1 031	82	Conduites existantes Longueur (ml) :17 Surface emprise réseau (m <sup>2</sup> ) :20.4 Terrassement piste de ski (m <sup>2</sup> ) :61
AO	161		DERRIERE LE BEZ	1 842	292	Conduites existantes Terrassement piste de ski (m <sup>2</sup> ) :292

AO	162	DERRIERE LE BEZ	903	117	Conduites existantes Terrassement piste de ski (m <sup>2</sup> ) :117
AO	164	DERRIERE LE BEZ	865	224	Conduites existantes Longueur (ml) :20 Surface emprise réseau (m <sup>2</sup> ) :24 Terrassement piste de ski (m <sup>2</sup> ) :200
AO	237	LA COMBE	1 163	263	Conduite d'adduction Longueur (ml) :32 Surface emprise réseau (m <sup>2</sup> ) :68.8 Terrassement piste de ski (m <sup>2</sup> ) :194
AO	323	DERRIERE LE BEZ	89	3	Conduites existantes Longueur (ml) :2 Surface emprise réseau (m <sup>2</sup> ) :2.4
D	1747	GRAND PRE	1 440	34	Conduite existante Longueur (ml) :37 Surface emprise réseau (m <sup>2</sup> ) :33.3

D	2925	LE CLOT	510	8	Conduite existante Longueur (ml) :9 Surface emprise réseau (m²) :7.2
D	2978	BLETTONNEE	440	22	Conduite existante Longueur (ml) :25 Surface emprise réseau (m²) :20 Enneigeur (nombre) :1 Surface emprise regard enneigeur (m²) :1.44
Total				1 045	

Origine de propriété

Concernant les nus-propriétaires GRAVIER :  
 Donation suivant acte reçu par Maître ACHIN, le 30/12/2008, publié au service de publicité foncière de GAP le 30/01/2009 sous le volume 2009P numéro 832.  
 Concernant Monsieur GRAVIER usufruitier :  
**Parcelle AO 160 et 323**  
 Echange suivant acte reçu par Maître PETRUCCELLI, les 20/12/1990 et 08/01/1991, publié au service de publicité foncière de GAP le 014/02/1991 sous le volume 1991P numéro 817.  
**Les autres parcelles**  
 Attestation après décès suivant acte reçu par Maître CHAVANNE, le 27/04/1982, publié au service de publicité foncière de GAP le 06/05/1982 sous le volume 6022 numéro 19.

VU pour être annexé à  
l'arrêté préfectoral en  
date de **15 FEV. 2021**  
Gap, le **15 FEV. 2021**

**ETAT PARCELLAIRE**

Pour la préfète et par délégation,  
le secrétaire général



**CÉDRIC VERLINE**

**PROPRIETE 00017**  
**PROPRIETAIRE** PROPRIETAIRE REEL (Personne physique) ou SON REPRESENTANT (Personne morale)  
- Monsieur REY Gilbert Alfred, profession inconnue époux de Madame ARDUIN Jacqueline demeurant 6 Chemin du Cavailou LA SALLE (05240) né le 15/01/1942 à 05 SALLE marié le 22/06/1968 à LA SALLE LES ALPES (05) sous le régime légal de la communauté de biens réduite aux acquêts à défaut de contrat de mariage préalable à leur union.  
Ce régime n'a subi aucune modification conventionnelle ou judiciaire depuis.  
De nationalité française

Sect.	N°	Nature	Référence cadastrale		Surface	Surface servitude	Observations (Surfaces en m² ou ca)
			Lieu-Dit	Surface			
AL	45		CHAZELET	208	14	Conduite existante Longueur (ml) :9 Surface emprise réseau (m²) :13.5	
AL	47		CHAZELET	1 780	53	Conduite existante Longueur (ml) :35 Surface emprise réseau (m²) :52.5	
			Total		67		

Origine de propriété

Acquisition suivant acte reçu par Maître CHAVANNE, le 26/05/1978, publié au service de publicité foncière de GAP le 29/06/1978 sous le volume 4578 numéro 27.

VU pour être annexé à  
l'arrêté préfectoral en  
date de **15 FEV. 2021**  
Gap, le **15 FEV. 2021**

**ETAT PARCELLAIRE**

Pour la préfète et par délégation,  
le secrétaire général



**Cédric VERLINE**

PROPRIETE 00018	PROPRIETAIRE REEL (Personne physique) ou SON REPRESENTANT (Personne morale)
USUFRUITIER	- Madame PUECH Rollande Arlette, profession inconnue Veuve de Monsieur TELMON Roger demeurant 21 cité les Arènes NEVIAN (11200) née le 20/03/1935 à TOULOUSE (31) A ce jour non mariée De nationalité française
NU-PROPRIETAIRE	- Madame TELMON Catherine Rolandé, inconnue épouse de Monsieur JOUGLARD Jean demeurant La Chirouze 2 chemin des Rules LA SALLE (05240) née le 03/11/1956 à 31 TOULOUSE mariée le 12/08/1978 à TOULOUSE (31) sous le régime légal de la communauté de biens réduite aux acquêts à défaut de contrat de mariage préalable à leur union. Ce régime n'a subi aucune modification conventionnelle ou judiciaire depuis. De nationalité française
NU-PROPRIETAIRE	- Madame TELMON Chantal Sylvie, profession inconnue épouse de Monsieur de QUENGO de TONQUEDEC Hervé demeurant 5 Les Douées VOUVRAY (37210) née le 04/07/1958 à 75 ASNIERES mariée le 09/08/1980 à SAINT PRIEST SOUS AIXE (87) sous le régime légal de la communauté de biens réduite aux acquêts à défaut de contrat de mariage préalable à leur union. Ce régime n'a subi aucune modification conventionnelle ou judiciaire depuis. De nationalité française

**NU-PROPRIETAIRE**  
 - Madame TELMON Marielle Germaine, inconnue épouse de Monsieur FERRARIS Jérôme demeurant 13 rue de Barmoire SAINT CHAFFREY 05330 (05330)  
 née le 07/10/1966 à GENNEVILLIERS (92)  
 mariée le 11/07/1987 à SAINT CHAFFREY (05) sous le régime légal de la communauté de biens réduite aux acquêts à défaut de contrat de mariage préalable à leur union.  
 Ce régime n'a subi aucune modification conventionnelle ou judiciaire depuis.  
 De nationalité française

Sect.	N°	Nature	Référence cadastrale		Surface servitude	Observations (Surfaces en m² ou ca)
			Lieu-Dit	Surface		
AL	148		SOUS LES TOUCHES	277	24	Conduite existante Longueur (ml) : 12 Surface emprise réseau (m²) : 23.4
AN	381		LES MONTAS	157	16	Conduites existantes Longueur (ml) : 7 Surface emprise réseau (m²) : 15.05
AP	298		LES CAIRES	1 113	892	Conduites existantes Terrassement piste de ski (m²) : 892
				Total	932	

Origine de propriété

Attestation après décès suivant acte reçu par Maître AGOSTINO, le 11/12/2015, publié au service de publicité foncière de GAP le 30/12/2015 sous le volume 2015P numéro 9126.



VU pour être annexé à  
l'arrêté préfectoral en  
date de 15 FEV. 2021  
Gap, le 15 FEV. 2021

**ETAT PARCELLAIRE**

Pour la préfète et par délégation,  
le secrétaire général



**Cédric VERLINE**

**PROPRIETE 00019** PROPRIETAIRE REEL (Personne physique) ou SON REPRESENTANT (Personne morale)  
**PROPRIETAIRE**  
- Madame ARDUIN Geneviève Marie, profession inconnue épouse de Monsieur GATTUSO Giuseppe demeurant Rosario Valanidi Trunca Via Santelli 101 REGGIO CALABRIA (8906 ITALIE)  
née le 11/08/1958 à LA SALLE LES ALPES (05)  
mariée le 28/06/1981 à REGGIO CALABRIA (99 ITALIE) sous le régime légal de la communauté de biens réduite aux acquêts à défaut de contrat de mariage préalable à leur union.  
Ce régime n'a subi aucune modification conventionnelle ou judiciaire depuis.  
De nationalité française

Sect.	N°	Nature	Référence cadastrale		Surface	Surface servitude	Observations (Surfaces en m² ou ca)
			Lieu-Dit				
AP	299		LES CAIRES		1 114	603	Conduites existantes Longueur (ml) :27 Surface emprise réseau (m²) :32.4 Enneigeur (nombre) :1 Surface emprise regard enneigeur (m²) :1.44 Terrassement piste de ski (m²) :569
				Total		603	

Origine de propriété
Attestation active suivant acte publié au service de publicité foncière de GAP le 14/03/1963 sous le volume 1861 numéro 7.

VU pour être annexé à  
l'arrêté préfectoral en  
date de 15 FEV. 2021  
Gap, le 15 FEV. 2021

**ETAT PARCELLAIRE**

Pour la préfète et par délégation,  
le secrétaire général.



**Cédric VERLINE**

**PROPRIETE 00020** PROPRIETAIRE REEL (Personne physique) ou SON REPRESENTANT (Personne morale)  
**PROPRIETAIRE**  
- Madame ARDUIN Elvire Marcelle, profession inconnue épouse de Monsieur CROSASSO Henri demeurant 4 Rue du pied de la salle LA SALLE (05240) née le 22/10/1937 à BRIANCON (05) mariée le 27/04/1959 à LA SALLE LES ALPES (05) sous le régime légal des meubles et acquêts à défaut de contrat de mariage préalable à leur union. Ce régime n'a subi aucune modification conventionnelle ou judiciaire depuis.  
De nationalité française

Sect.	N°	Référence cadastrale		Surface	Surface servitude	Observations (Surfaces en m² ou ca)
		Nature	Lieu-Dit			
AP	300		LES CAIRES	791	248	Conduite existante Longueur (ml) :20 Surface emprise réseau (m²) :24 Terrassement piste de ski (m²) :224
D	2886		SAGNE ROUSSE	215	9	Conduite existante Longueur (ml) :8 Surface emprise réseau (m²) :8.8
D	2895		SAGNE ROUSSE	220	10	Conduite existante Longueur (ml) :9 Surface emprise réseau (m²) :9.9
			Total		267	

Origine de propriété

Attestation après décès et partage suivant acte reçu par Maître CHAVANNE, le 27/06/1995, publié au service de publicité foncière de GAP le 21/07/1995 sous le volume 1995P numéro 4758.

VU pour être annexé a  
l'arrêté préfectoral en  
date de 15 FEV. 2021  
Gap, le 15 FEV. 2021

**ETAT PARCELLAIRE**

Pour la préfète et par délégation,  
le secrétaire général.



**Cédric VERLINE**

**PROPRIETE 00021** PROPRIETAIRE REEL (Personne physique) ou SON REPRESENTANT (Personne morale)  
**PROPRIETAIRE**  
- Monsieur BONNET Gilles Pierre Jean, profession inconnue époux de Madame BOURGINE Marie-Claude Jacqueline demeurant 1444 Route du Tunnel LE BOURGET DU LAC (73370) né le 12/02/1954 à 89 JOIGNY marié le 17/03/1979 à BOESSEC LE SEC (72) sous le régime légal de la communauté de biens réduite aux acquêts à défaut de contrat de mariage préalable à leur union.  
Ce régime n'a subi aucune modification conventionnelle ou judiciaire depuis.  
De nationalité française

Sect.	N°	Nature	Référence cadastrale		Surface servitude	Observations (Surfaces en m² ou ca)
			Lieu-Dit	Surface		
AL	91		L AICHE	573	32	Conduite existante Longueur (ml) :25 Surface emprise réseau (m²) :31.25
AP	277		LES CAIRES	1 717	1 653	Conduite existante Longueur (ml) :49 Surface emprise réseau (m²) :58.8 Enneigreur (nombre) :1 Surface emprise regard enneigreur (m²) :1.44 Terrassement piste de ski (m²) :1592
				Total	1 685	

Origine de propriété

ATR suivant acte reçu par Maître CHANTIER, le 18/01/2002, publié au service de publicité foncière de GAP le 01/02/2002 sous le volume 2002P numéro 884.

Partage-Etat liquidatif et approbation suivant acte reçu par Maître CHANTIER, le 28/11/2001, publié au service de publicité foncière de GAP le 12/03/2002 sous le volume 2002P numéro 2087.


Attestation après décès suivant acte reçu par Maître CHANTIER, le 18/07/2000, publié au service de publicité foncière de GAP le 13/11/2001 sous le volume 2001P numéro 8616.

VU pour être annexé à  
l'arrêté préfectoral en  
date de 15 FEV. 2021  
Gap, le 15 FEV. 2021

Page - 69

## ETAT PARCELLAIRE

Pour la préfète et par délégation,  
le secrétaire général.



Cédric VERLINE

PROPRIETAIRE REEL (Personne physique) ou SON REPRESENTANT (Personne morale)

PROPRIETE 00022

### INDIVISAIRE

- Madame BOUCHET Christiane Marthe Jacqueline, profession inconnue épouse de Monsieur DEFRANOULD Rémy Maurice Frederic demeurant 697 route d'Epinal GERARDMER (88400) née le 30/03/1949 à FORBACH (57) mariée le 16/10/2002 à NANCY (54) sous le régime légal de la communauté de biens réduite aux acquêts à défaut de contrat de mariage préalable à leur union.

Ce régime n'a subi aucune modification conventionnelle ou judiciaire depuis.

De nationalité française

### NU-PROPRIETAIRE

- Monsieur RASSER Gabriel François, profession inconnue demeurant 46 Rue Arago LILLE (59000) né le 12/06/1978 à NANCY (54)

Célibataire

Non lié par un pacte civil de solidarité.

De nationalité française

### NU-PROPRIETAIRE

- Monsieur RASSER Camille, profession inconnue demeurant Du Petit Château Bât 2 109 Rue du Petit Château CHARENTON LE PONT (94220) né le 21/07/1979 à AMSTERDAM (99 PAYS-BAS)

L'identification, conformément aux articles 5 et 6 du décret du 4 janvier 1955, n'a pu être établie.

Application de l'article 82 du décret n° 55-1350 du 14 octobre 1955

**NUS-PROPRIETAIRE**

- Madame BOUCHET Marie Hélène Dominique, profession inconnue épouse de Monsieur TENENBAUM Bertrand demeurant 26 rue de Fontenoy LILLE (59000) née le 31/01/1957 à NANCY (54) mariée le 21/08/1997 à LA SALLE LES ALPES (05) sous le régime légal de la communauté de biens réduite aux acquêts à défaut de contrat de mariage préalable à leur union.  
Ce régime n'a subi aucune modification conventionnelle ou judiciaire depuis.  
De nationalité française

- Madame BOUCHET Marthe Marie, profession inconnue demeurant 11 Rue Joseph Gaillard BAT B VINCENNES (94300) née le 31/12/1988 à NANCY (54)  
Ayant conclu un pacte civil de solidarité avec Monsieur DARDEK Alex David, le 17/09/2013 enregistré au Tribunal d'Instance de NOGENT SUR MARNE.  
De nationalité française

**USUFROUTIER**

- Monsieur BOUCHET François Edouard Ernest, profession inconnue né le 11/09/1941 à CLERMONT FERRAND (63)  
**L'identification, conformément aux articles 5 et 6 du décret du 4 janvier 1955, n'a pu être établie.**  
**Application de l'article 82 du décret n° 55-1350 du 14 octobre 1955**

**USUFROUTIER**

- Monsieur RASSER Bernard Louis Auguste, profession inconnue né le 01/11/1949 à LYON (69)  
**L'identification, conformément aux articles 5 et 6 du décret du 4 janvier 1955, n'a pu être établie.**  
**Application de l'article 82 du décret n° 55-1350 du 14 octobre 1955**



Sect.	N°	Référence cadastrale		Surface servitude	Observations (Surfaces en m <sup>2</sup> ou ca)
		Nature	Lieu-Dit		
AP	← 269		LES CAIRES	1 338	Conduite existante Terrassement piste de ski (m <sup>2</sup> ) :1338
AP	— 271		LES CAIRES	483	Conduite existante Terrassement piste de ski (m <sup>2</sup> ) :483
			Total	1 821	

## Origine de propriété

Concernant Madame BOUCHET Marthe :  
 Attestation après décès suivant acte reçu par Maître LORENTZ, le 08/01/2008, publié au service de publicité foncière de GAP le 23/07/2008 sous le volume 2008P numéro 6036.  
 Droits transmis 1/5<sup>ème</sup> en pleine propriété.  
 Donation suivant acte reçu par Maître LORENTZ, le 02/08/2007, publié au service de publicité foncière de GAP le 27/09/2007 sous le volume 2007P numéro 8428.  
 Droits transmis 1/20<sup>ème</sup> en nue-propriété

Concernant Madame BOUCHET Christiane et Madame BOUCHET Marie :

Donation suivant acte reçu par Maître LORENTZ, le 02/08/2007, publié au service de publicité foncière de GAP le 27/09/2007 sous le volume 2007P numéro 8428.

Droits transmis 1/20<sup>ème</sup> en nue-propriété

Donation suivant acte reçu par Maître GATEAU-LE BLANC, le 05/07/1982, publié au service de publicité foncière de GAP le 19/08/1982 sous le volume 6122 numéro 10.

Biens transmis 1/5<sup>ème</sup>

Concernant Monsieur RASER Gabriel et Madame RASER Camille :

Donation suivant acte reçu par Maître LORENTZ, le 02/08/2007, publié au service de publicité foncière de GAP le 27/09/2007 sous le volume 2007P numéro 8428.

Droits transmis 1/40<sup>ème</sup> en nue-propriété

Attestation après décès suivant acte reçu par Maître LORENTZ, le 25/02/1989, publié au service de publicité foncière de GAP le 01/06/1989 sous le volume 8142 numéro 5.

Biens transmis 1/5<sup>ème</sup>

Concernant Monsieur RASER Bernard :

Attestation après décès suivant acte reçu par Maître LORENTZ, le 25/02/1989, publié au service de publicité foncière de GAP le 01/06/1989 sous le volume 8142 numéro 5.

Biens transmis 1/5<sup>ème</sup>

Concernant Monsieur BOUCHET François :

Donation suivant acte reçu par Maître GATEAU-LE BLANC, le 05/07/1982, publié au service de publicité foncière de GAP le 19/08/1982 sous le volume 6122 numéro 10.

Biens transmis 1/5<sup>ème</sup>

VU pour être annexé à  
l'arrêté préfectoral en  
date de 15 FEV. 2021  
Gap, le 15 FEV. 2021

**ETAT PARCELLAIRE**

Pour la préfète et par délégation,  
le secrétaire général.

**Cédric VERLINE**

<p><b>PROPRIETE 00023</b> <b>USUFRUITIER</b></p>	<p><b>PROPRIETAIRE REEL (Personne physique) ou SON REPRESENTANT (Personne morale)</b></p> <p>- Monsieur RABY Jean-Claude , profession inconnue et Madame VAN BEN BOGAERDE Nicole Evelyne son épouse, profession inconnue demeurant 3 Chemin Saint Barthélémy LA SALLE (05240)</p> <p>Nés savoir : Monsieur le 26/06/1933 à PARIS (75) Madame le 12/07/1935 à TOURCOING (59) mariés le 30/07/1967 à QUINCY VOISIN (77) sous le régime de la communauté universelle suivant acte reçu le 10/12/1999 contenant changement de régime matrimonial. Ce régime n'a subi aucune modification conventionnelle ou judiciaire depuis. De nationalité française</p>
<p><b>NU-PROPRIETAIRE</b></p> <p>- Monsieur RABY Frédéric George Julien, inconnue époux de Madame PESSERS Catharina Marie Christine Thérèse Lucie Alphonsine demeurant 400 A Chemin de Chantemerle VAISON-LA-ROMAINE (84110) né le 23/02/1961 à MEAUX (77) marié le 31/07/2000 à VAISON LA ROMAINE (84) sous le régime légal de la communauté de biens réduite aux acquêts à défaut de contrat de mariage préalable à leur union. Ce régime n'a subi aucune modification conventionnelle ou judiciaire depuis. De nationalité française</p>	

Sect.	N°	Nature	Référence cadastrale		Surface servitude	Observations (Surfaces en m <sup>2</sup> ou ca)
			Lieu-Dit	Surface		
AP	265		LES CAIRES	398	1 814	Conduite existante Terrassement piste de ski (m <sup>2</sup> ) : 1814
				Total	1 814	

Origine de propriété

Concernant Monsieur RABY et Madame VAN DEN BOGAERDE son épouse :

ATTR suivant acte reçu par Maître PACE, le 08/09/2003, publié au service de publicité foncière de GAP le 12/09/2003 sous le volume 2003P numéro 7224.  
Réserve d'usufruit dont l'exercice est différé au décès du premier des époux.

Donation suivant acte reçu par Maître PACE, le 25/06/2003, publié au service de publicité foncière de GAP le 23/07/2003 sous le volume 2003P numéro 5820.

Concernant Monsieur RABY Frédéric :

ATTR suivant acte reçu par Maître PACE, le 08/09/2003, publié au service de publicité foncière de GAP le 12/09/2003 sous le volume 2003P numéro 7224.  
Réserve du droit de retour et interdiction d'aliéner et d'hypothéquer au profit des donateurs  
Quotité donnée : Nue-propriété.

Donation suivant acte reçu par Maître PACE, le 25/06/2003, publié au service de publicité foncière de GAP le 23/07/2003 sous le volume 2003P numéro 5820.

Concernant Madame VAN DEN BOGAERDE :

ATTR suivant acte reçu par Maître PACE, le 08/09/2003, publié au service de publicité foncière de GAP le 12/09/2003 sous le volume 2003P numéro 7223.

Changement de régime matrimonial et homologation suivant acte reçu par Maître PACE, le 25/06/2003, publié au service de publicité foncière de GAP le 23/07/2003 sous le volume 2003P numéro 5817.

Concernant Monsieur RABY Jean :


Donation suivant acte reçu par Maître PETRUCCELLI, le 13/08/1973, publié au service de publicité foncière de GAP le 04/09/1973 sous le volume 3345 numéro 1.

VU pour être annexé à  
l'arrêté préfectoral en

date de **15 FEV. 2021**  
Gap, le **15-FEV. 2021**

**ETAT PARCELLAIRE**

Pour la préfète et par délégation,  
le secrétaire général.



**Cédrick VERLINE**

**PROPRIETE 00024** PROPRIETAIRE REEL (Personne physique) ou SON REPRESENTANT (Personne morale)  
**PROPRIETAIRE**

- Monsieur SALLE Gilbert Emile, profession inconnue époux de Madame WEGLARSKI Jeannine demeurant 20 Route de l'HC CISSE (86170) né le 30/01/1934 à LA SALLE LES ALPES (05) marié le 25/10/1958 à CISSE (86) sous le régime légal des meubles et acquêts à défaut de contrat de mariage préalable à leur union. Ce régime n'a subi aucune modification conventionnelle ou judiciaire depuis.  
De nationalité française

Sect.	N°	Nature	Référence cadastrale		Surface servitude	Observations (Surfaces en m² ou ca)
			Lieu-Dit	Surface		
AP	267		LES CAIRES	1 944	365	Conduite existante Terrassement piste de ski (m²) :365
Total					365	

Origine de propriété

Donation-partage suivant acte reçu par Maître CHAVANNE, le 20/05/1972, publié au service de publicité foncière de GAP le 20/07/1972 sous le volume 3114 numéro 28.  
Attestation après décès suivant acte reçu par Maître CHAVANNE, le 20/05/1972, publié au service de publicité foncière de GAP le 20/07/1972 sous le volume 3114 numéro 27.

VU pour être annexé à  
l'arrêté préfectoral en  
date de 15 FEV. 2021  
Gap, le 15 FEV. 2021

**ETAT PARCELLAIRE**

Pour la préfète et par délégation,  
le secrétaire général.



**Cédric VERLINE**

PROPRIETAIRE REEL (Personne physique) ou SON REPRESENTANT (Personne morale)

PROPRIETE 00025

USUFRUITIER

- Madame ZANKO Josette , profession inconnue Veuve de Monsieur BOREL Pierre Eugène Benjamin demeurant 3 chemin du plan du Duc LA SALLE (05240)

née le 24/12/1949 à CLERMONT FERRAND (63)

A ce jour non remariée

De nationalité française

NU-PROPRIETAIRE

- Madame BOREL Christelle Jeanne Sonia, profession inconnue épouse de Monsieur BAUDRY Gilles Flavien demeurant Chemin du marais Bois carré APREMONT (73190)

née le 31/12/1976 à BRIANCON (05)

mariée le 14/12/2013 à APREMONT (73) sous le régime de la séparation de biens pure et simple défini par les articles 1536 et suivants du Code civil aux termes du contrat de mariage reçu préalablement à leur union le 03/12/2013 par Maître GACHET-PERRIN

Ce régime n'a subi aucune modification conventionnelle ou judiciaire depuis.

De nationalité française

Sect.	N°	Nature	Référence cadastrale		Surface servitude	Observations (Surfaces en m <sup>2</sup> ou ca)
			Lieu-Dit	Surface		
AO	238		LA COMBE	882	292	Conduite d'adduction Longueur (ml) :36 Surface emprise réseau (m <sup>2</sup> ) :77.4 Terrassement piste de ski (m <sup>2</sup> ) :210
AP	264		LES CAIRES	2 450	1 576	Conduite existante Terrassement piste de ski (m <sup>2</sup> ) :1576
AP	293		LES CAIRES	1 640	564	Conduite existante Terrassement piste de ski (m <sup>2</sup> ) :564
			Total		2 432	

Origine de propriété

Attestation après décès suivant acte reçu par Maître MARIGOT, le 10/03/2015, publié au service de publicité foncière de GAP le 30/03/2015 sous le volume 2015P numéro 2388.



VU pour être annexé à  
l'arrêté préfectoral en  
date de 15 FEV. 2021  
Gap, le 15 FEV. 2021

Page - 79

**ETAT PARCELLAIRE**

Pour la préfète et par délégation,  
le secrétaire général.

  
**Cédric VERLINE**

<b>PROPRIETE 00026</b>	<b>PROPRIETAIRE REEL (Personne physique) ou SON REPRESENTANT (Personne morale)</b>
<b>USUFUITIER</b>	
- Madame BRARD Nicole Jeanine Marie-France, profession inconnue veuve de Monsieur GRAVIER Michel Romain Emile demeurant 2 T chemin les Flouns TOURVES (83170) née le 17/11/1952 à 35 FOUGERES (35) A ce jour non remariée De nationalité française	
<b>NUS-PROPRIETAIRES</b>	
- Madame GRAVIER Emilie Anne Cécile, profession inconnue épouse de Monsieur LEBORGNE Laurent Patrice demeurant 133 Avenue René Cassin LA FARE LES OLIVIERS (13580) née le 03/04/1977 à BRIANCON (05) mariée le 12/08/2006 à BRIANCON (05) sous le régime légal de la communauté de biens réduite aux acquêts à défaut de contrat de mariage préalable à leur union. Ce régime n'a subi aucune modification conventionnelle ou judiciaire depuis. De nationalité française	
- Madame GRAVIER Cécile Elise Emilie, profession inconnue épouse de Monsieur GIACOMONI Jean-Francois Marc demeurant 511 Peade de la mule SEILLONS-SOURCE-D ARGENS (83470) née le 27/02/1979 à BRIANCON (05) mariée le 14/06/2008 à LA SALLE LES ALPES (05) sous le régime légal de la communauté de biens réduite aux acquêts à défaut de contrat de mariage préalable à leur union. Ce régime n'a subi aucune modification conventionnelle ou judiciaire depuis. De nationalité française	

Sect.	Référence cadastrale				Surface servitude	Observations (Surfaces en m <sup>2</sup> ou ca)
	N°	Nature	Lieu-Dit	Surface		
AN	295		LES ROUTES	2 915	7	Conduites existantes Terrassement piste de ski (m <sup>2</sup> ) :7
AP	279		LES CAIRES	316	322	Conduite existante Terrassement piste de ski (m <sup>2</sup> ) :322
				Total	329	

Origine de propriété

Attestation après décès suivant acte reçu par Maître AGOSTINO, le 24/02/2017, publié au service de publicité foncière de GAP le 10/03/2017 sous le volume 2017P numéro 1847.

VU pour être annexé à  
l'arrêté préfectoral en  
date de 15 FEV. 2021  
Gap, le 15 FEV. 2021

**ETAT PARCELLAIRE**

Pour la préfète et par délégation,  
le secrétaire général.



**Cédric VERLINE**

PROPRIETE 00027 PROPRIETAIRE REEL (Personne physique) ou SON REPRESENTANT (Personne morale)  
PROPRIETAIRE  
- Madame MAJOLI Liliane Berthe, profession inconnue demeurant 8 Tra du Torrent Résidence le Vannoir - Bât 1 App 2 LA SALLE (05240)  
née le 08/06/1939 à BRIANCON (05)  
Célibataire  
Non liée par un pacte civil de solidarité  
De nationalité française

Sect.	N°	Nature	Référence cadastrale		Surface servitude	Observations (Surfaces en m <sup>2</sup> ou ca)
			Lieu-Dit	Surface		
AP	278		LES CAIRES	630	648	Conduite existante Terrassement piste de ski (m <sup>2</sup> ) : 648
				Total	648	

Origine de propriété  
Donation-partage suivant acte reçu par Maître PETRUCELLI le 04/02/1994, publié au service de publicité foncière de GAP le 19/04/1994 sous le volume 1994P numéro 2515.

VU pour être annexé à  
l'arrêté préfectoral en

date de 15 FÉV. 2021  
Gap, le 05 FÉV. 2021

**ETAT PARCELLAIRE**

Pour la préfète et par délégation,  
le secrétaire général.



**Cédric VERLINE**

PROPRIETE 00028 PROPRIETAIRE REEL (Personne physique) ou SON REPRESENTANT (Personne morale)  
PROPRIETAIRE  
- Monsieur LAGIER Louis Etienne Jacques, profession inconnue demeurant VALLOUISE-PELVOUX (05340)  
L'identification, conformément aux articles 5 et 6 du décret du 4 janvier 1955, n'a pu être établie.  
Application de l'article 82 du décret n° 55-1350 du 14 octobre 1955

Sect.	N°	Nature	Référence cadastrale		Surface servitude	Observations (Surfaces en m² ou ca)
			Lieu-Dit	Surface		
AN	352		LES MONTAS	135	93	Conduites existantes Longueur (ml) : 14 Surface emprise réseau (m²) : 30.1 Terrassement piste de ski (m²) : 63
AP	282		LES CAIRES	425	425	Conduite existante Terrassement piste de ski (m²) : 432
			Total		518	

Suivant faits et actes antérieurs au 1<sup>er</sup> janvier 1956

Origine de propriété

VU pour être annexé à  
l'arrêté préfectoral en  
date de 15 FEV. 2021  
Gap, le 15 FEV. 2021

**ETAT PARCELLAIRE**

Pour la préfète et par délégation,  
le secrétaire général.

**Cédric VERLINE**

<b>PROPRIETE 00029</b>	<b>PROPRIETAIRE REEL (Personne physique) ou SON REPRESENTANT (Personne morale)</b>
<b>INDIVISAIRE</b>	- Madame MAJOLI Claire Elise Delphine, profession inconnue épouse de Monsieur GIRAUD Christian Firmin demeurant 7 Rue de Lary LA SALLE (05240)
	née le 03/05/1940 à LA SALLE LES ALPES (05) mariée le 09/07/1964 à LA SALLE LES ALPES (05) sous le régime légal des meubles et acquêts à défaut de contrat de mariage préalable à leur union. Ce régime n'a subi aucune modification conventionnelle ou judiciaire depuis.
	De nationalité française
<b>INDIVISAIRE</b>	- Madame MAJOLI Christiane Jacqueline Armandine, profession inconnue demeurant Par Association APOGE BP 176 2208 Route de Grasse ANTIBES (06600)
	née le 27/04/1949 à LA SALLE LES ALPES (05) Divorcée de Monsieur HONORAT suivant jugement rendu par le Tribunal de Grande Instance de GRASSE (Alpes Maritimes) le 11 juin 1990. A ce jour non remariée
	De nationalité française

Référence cadastrale				
Sect.	N°	Nature	Lieu-Dit	Surface
AP	283		LES CAIRES	44
				Total
				44

Observations  
(Surfaces en m<sup>2</sup> ou ca)  
Conduite existante  
Terrassement piste de ski (m<sup>2</sup>) :44

Surface servitude  
44

44

Origine de propriété

Attestation après décès suivant acte reçu par Maître ACHIN, le 01/06/1999, publié au service de publicité foncière de GAP le 23/06/1999 sous le volume 1999P numéro 4909.

VU pour être annexé à  
l'arrêté préfectoral en date de 15 FEV. 2021  
Gap, le 15 FEV. 2021

Page - 85

**ETAT PARCELLAIRE**

Pour la préfète et par délégation,  
le secrétaire général



**Cédric VERLINE**

<b>PROPRIETE 00030</b>	<b>PROPRIETAIRE REEL (Personne physique) ou SON REPRESENTANT (Personne morale)</b>
<b>INDIVISAIRE</b>	
- Monsieur RABY Maurice Robert Elie <b>Décédé à TULLINS (Isère) le 08/09/2002.</b>	
<b>INDIVISAIRE</b>	
- Madame RABY Francine Augustine, inconnue épouse de Monsieur ALONSO Jean Emile demeurant Chez Mme BERNARD 59 Lot de la tramelière SILLANS (38590) née le 12/04/1931 à BRIANCON (05) mariée le 29/07/1961 à GRENOBLE (38) sous le régime légal des meubles et acquêts à défaut de contrat de mariage préalable à leur union. Ce régime n'a subi aucune modification conventionnelle ou judiciaire depuis. De nationalité française	
<b>INDIVISAIRE</b>	
- Madame RABY Gisèle Célestine Marguerite, <b>Décédée le 17 novembre 1982 à VELIZY-VILLACOUBLAY (Yvelines).</b>	

Sect.	N°	Nature	Référence cadastrale		Surface servitude	Observations (Surfaces en m <sup>2</sup> ou ca)
			Lieu-Dit	Surface		
AN	353		LES MONTAS	1 234	52	Conduite d'adduction Longueur (ml) : 24 Surface emprise réseau (m <sup>2</sup> ) : 51.6
AP	284		LES CAIRES	34	34	Conduite existante Terrassement piste de ski (m <sup>2</sup> ) : 34
				Total	86	

Origine de propriété

Attestation après décès suivant acte reçu par Maître CHAVANNE, le 18/03/1982, publié au service de publicité foncière de GAP le 26/03/1982 sous le volume 5984 numéro 5.

Concernant Monsieur RABY et Madame RABY Gisèle Célestine Marguerite successions non régées



VU pour être annexé à  
l'arrêté préfectoral en  
date de **15 FEV. 2021**  
Gap, le **15 FEV. 2021**

**ETAT PARCELLAIRE**

Pour la préfète et par délégation,  
le secrétaire général.



**Cédric VERLINE**

**PROPRIETE 00031** PROPRIETAIRE REEL (Personne physique) ou SON REPRESENTANT (Personne morale)

**PROPRIETAIRE**  
- Madame GROLIER Brigitte Agnes, profession inconnue épouse de Monsieur BOREL Jean-Luc Pierre demeurant Villa Les Caires 5 Chemin des Charrières LA SALLE (05240)  
née le 12/03/1965 à BRIANCON (05)  
mariée le 01/09/1990 à BRIANCON (05) sous le régime légal de la communauté de biens réduite aux acquêts à défaut de contrat de mariage préalable à leur union.  
Ce régime n'a subi aucune modification conventionnelle ou judiciaire depuis.  
De nationalité française

Sect.	N°	Référence cadastrale		Surface servitude	Observations (Surfaces en m² ou ca)
		Nature	Lieu-Dit		
AP	285		LES CAIRES	40	Conduite existante Terrassement piste de ski (m²) : 40
Total				40	

Origine de propriété  
Acquisition suivant acte reçu par Maître CHAVANNE, le 13/07/1976, publié au service de publicité foncière de GAP le 31/08/1976 sous le volume 4029 numéro 2.

VU pour être annexé à  
l'arrêté préfectoral en  
date de 15 FEV. 2021  
Gap, le 15 FEV. 2021

## ETAT PARCELLAIRE

Pour la préfète et par délégation,  
le secrétaire général.



Cédric VERLINE

### PROPRIETE 00032

#### INDIVISAIRE

PROPRIETAIRE REEL (Personne physique) ou SON REPRESENTANT (Personne morale)

- Monsieur VITOUX Jean Jacques Régis, profession inconnue et Madame GAYAT Jeanine Suzanne son épouse, profession inconnue demeurant Les Alpilles  
2 Bât 4 397 La grande corniche MARSEILLE (13007)

Nés savoir :

Monsieur le 15/03/1952 à AUBAGNE (13)

Madame le 10/02/1953 à SAIGON (99 VIETNAM)

mariés le 15/09/1973 à AUBAGNE (13) sous le régime de la communauté universelle suivant contrat de mariage reçu le 12/11/2014 par Maître COURT-  
PAYEN

Ce régime n'a subi aucune modification conventionnelle ou judiciaire depuis.

De nationalité française

#### PROPRIETAIRE

- La société dénommée SCI BERENGERE au capital social de 1 524,49 euros société civile immobilière enregistrée au RCS de Marseille Inscrit(e) au SIREN  
sous le numéro : 39964672800010

Ayant son siège à Le Pigeonnier 9 Chemin du Valla de Rigon LA BOUILLADISSE (13720)

Référence cadastrale				Surface servitude	Observations (Surfaces en m <sup>2</sup> ou ca)
Sect.	N°	Nature	Lieu-Dit		
AP	← 286		LES CAIRES	42	Conduite existante Terrassement piste de ski (m <sup>2</sup> ) : 42
Total				42	


## Origine de propriété

Concernant la SCI BERANGERE pour 1/2 :  
Acquisition suivant acte reçu par Maître FERRE, le 21/06/1995, publié au service de publicité foncière de GAP les 28/08/1995 et 09/10/1995 sous le volume 1995P numéro 5548

Concernant M & Mme VITOUX pour 1/2 :  
Acquisition suivant acte reçu par Maître FERRE, le 21/06/1995, publié au service de publicité foncière de GAP les 28/08/1995 et 09/10/1995 sous le volume 1995P numéro 5549.

VU pour être annexé à  
l'arrêté préfectoral en  
date de 15 FEV. 2021  
Gap, le 15 FEV. 2021

**EIAT PARCELLAIRE**  
Pour la préfète et par délégation,  
le secrétaire général

  
**Cédric VERLINE**

PROPRIETE 00033 PROPRIETAIRE REEL (Personne physique) ou SON REPRESENTANT (Personne morale)  
PROPRIETAIRE  
- Monsieur CLEMENT Emmanuel , profession inconnue demeurant 3 Rue du Marché GRENOBLE (38000)  
L'identification, conformément aux articles 5 et 6 du décret du 4 janvier 1955, n'a pu être établie.  
Application de l'article 82 du décret n° 55-1350 du 14 octobre 1955

Sect.	N°	Nature	Référence cadastrale		Surface servitude	Observations (Surfaces en m² ou ca)
			Lieu-Dit	Surface		
AP	>287		LES CAIRES	40	40	Conduite existante Terrassement piste de ski (m²) : 40
D	2887		SAGNE ROUSSE	200	7	Conduite existante Longueur (ml) : 6 Surface emprise réseau (m²) : 6.6
				Total	47	

Suivant faits et actes antérieurs au 1<sup>er</sup> janvier 1956

Origine de propriété

VU pour être annexé à  
l'arrêté préfectoral en  
date de **15 FEV. 2021**  
Gap, le **15 FEV. 2021**

**ETAT PARCELLAIRE**

Pour la préfète et par délégation,  
le secrétaire général.



**Cédric VERLINE**

**PROPRIETE 00034** PROPRIETAIRE REEL (Personne physique) ou SON REPRESENTANT (Personne morale)  
PROPRIETAIRE  
- Monsieur BARNEOUD Joseph décédé le 30/11/2004 à LA FAURIE (Hautes Alpes)

Sect.	N°	Nature	Référence cadastrale		Surface servitude	Observations (Surfaces en m <sup>2</sup> ou ca)
			Lieu-Dit	Surface		
AP	288		LES CAIRES	49	49	Conduite existante Terrassement piste de ski (m <sup>2</sup> ) : 49
				Total	49	

Origine de propriété  
Succession non réglée

VU pour être annexé à  
l'arrêté préfectoral en  
date de 15 FEV. 2021  
Gap, le 15 FEV. 2021

**ETAT PARCELLAIRE**

Pour la préfète et par délégation,  
le secrétaire général.



**Cédric VERLINE**

<b>PROPRIETE 00035</b> <b>INDIVISAIRES</b>	<b>PROPRIETAIRE REEL (Personne physique) ou SON REPRESENTANT (Personne morale)</b>
- Monsieur BLIN Philippe Denis Roger, profession inconnue époux de Madame HETHERINGTON Mary Lynn demeurant route des Mures GORDES (84220) né le 05/09/1947 à 13 MARSEILLE marié le 08/10/1971 à TROSLY-BREUIL sous le régime légal de la communauté de biens réduite aux acquêts à défaut de contrat de mariage préalable à leur union. Le 19/07/2002 changement de régime matrimonial et adoption du régime de la communauté universelle De nationalité française	
- Madame BLIN Agnès Marie Jeanne, profession inconnue épouse de Monsieur DURIEZ Olivier demeurant 4 Rue Boileau de Castelnaud JUVIGNAC (34990) née le 28/01/1954 à MARSEILLE (13) mariée le 01/09/1979 à BARBY (73) sous le régime légal de la communauté de biens réduite aux acquêts à défaut de contrat de mariage préalable à leur union. Ce régime n'a subi aucune modification conventionnelle ou judiciaire depuis. De nationalité française	
- Monsieur BLIN Louis Jean Denis, profession inconnue époux de Madame NAJJAR Nafissa demeurant 5 Avenue des Moulins FONTENAY AUX ROSES (92260) né le 30/07/1957 à MARSEILLE (13) marié le 24/10/1981 à PARIS (75) sous le régime de la communauté universelle suivant contrat de mariage reçu par Maître HUBER le 19/07/2002, déposé à la chambre du conseil du Tribunal de Grande Instance de PARIS. Ce régime n'a subi aucune modification conventionnelle ou judiciaire depuis. De nationalité française	

Sect.	Référence cadastrale			Surface servitude	Observations (Surfaces en m <sup>2</sup> ou ca)
	N°	Nature	Lieu-Dit		
AP	291		LES CAIRES	48	Conduite existante Terrassement piste de ski (m <sup>2</sup> ) : 48
				Total	48

Origine de propriété

Suivant faits et actes antérieurs au 1<sup>er</sup> janvier 1956

VU pour être annexé à

l'arrêté préfectoral en

date de 15 FEV. 2021

Can le 15-FEV-2021

**ETAT PARCELLAIRE**

Pour la préfète et par délégation,

le secrétaire général.



**Cédric VERLINE**

<b>PROPRIETE 00036</b>	<b>PROPRIETAIRE REEL (Personne physique) ou SON REPRESENTANT (Personne morale)</b>
<b>USUFRUITIER</b>	
- Madame BONNAMICI Juliette Marie Anna, profession inconnue SIMIANE-COLLONGUE (13109) née le 25/10/1920 à AIX EN PROVENCE (13) A ce jour non remariée De nationalité française	Veuve de Monsieur DISDIER Noé Marcellin demeurant 6 Lot le Clos du Rajol Charlotte Suzanne demeurant La Bastidonne Route de Rognes CD 18
<b>NUS-PROPRIETAIRES</b>	
- Monsieur DISDIER André Julien, inconnue époux de Madame CARLOTTI Christiane SAINT-CANNAT (13760) né le 16/02/1944 à AIX EN PROVENCE (13) marié le 01/06/1963 à AIX EN PROVENCE (13) Ce régime n'a subi aucune modification conventionnelle ou judiciaire depuis. De nationalité française	Madame CARLOTTI Christiane demeurant La Bastidonne Route de Rognes CD 18
- Madame DISDIER Arlette Marie Noelle Décédée le 15/01/2002 à AIX EN PROVENCE (Bouches du Rhone).	
- Monsieur DISDIER Alain Bernard, profession inconnue époux de Madame GRIMAUD Nicole (04110) né le 24/08/1951 à AIX EN PROVENCE (13) marié le 26/10/1974 à MANOSQUE (04) Ce régime n'a subi aucune modification conventionnelle ou judiciaire depuis. De nationalité française	Madame GRIMAUD Nicole demeurant Quartier Saint Joseph REILLANNE



Sect.	N°	Nature	Référence cadastrale		Surface servitude	Observations (Surfaces en m <sup>2</sup> ou ca)
			Lieu-Dit	Surface		
AP	292		LES CAIRES	58	58	Conduite existante Terrassement piste de ski (m <sup>2</sup> ) : 58
				Total	58	

Origine de propriété

Concernant Madame DISDIER Arlette :  
Succession non réglée

Concernant les autres conjoints DISDIER et BONNAMICI :  
Attestation immobilière après décès suivant acte reçu par Maître DURAND, le 17/07/2001, publié au service de publicité foncière de GAP le 06/09/2001 sous le volume 2001P numéro 6636.

VU pour être annexé à  
l'arrêté préfectoral en  
date de **15 FEV. 2021**  
Gap, le **15 FEV. 2021**

**ETAT PARCELLAIRE**

Pour la préfète et par délégation,  
le secrétaire général.



**Cédrick VERLINE**

**PROPRIETE 00037** PROPRIETAIRE REEL (Personne physique) ou SON REPRESENTANT (Personne morale)  
**PROPRIETAIRE**  
- Monsieur ALBERT Joseph Martin Nazaire, profession inconnue  
**L'identification, conformément aux articles 5 et 6 du décret du 4 janvier 1955, n'a pu être établie.**  
**Application de l'article 82 du décret n° 55-1350 du 14 octobre 1955**

Sect.	N°	Nature	Référence cadastrale		Surface servitude	Observations (Surfaces en m <sup>2</sup> ou ca)
			Lieu-Dit	Surface		
AO	236		LA COMBE	575	27	Conduite existante Longueur (ml) : 12 Surface emprise réseau (m <sup>2</sup> ) : 25.8 Terrassement piste de ski (m <sup>2</sup> ) : 1
Total					27	

Suivant faits et actes antérieurs au 1<sup>er</sup> janvier 1956

Origine de propriété

VU pour être annexé à  
l'arrêté préfectoral en  
date de **15 FEV. 2021**  
Gap, le **15 FEV. 2021**

**ETAT PARCELLAIRE**

Pour la préfète et par délégation,  
le secrétaire général.



**Cécilie VERLINE**

**PROPRIETAIRE REEL (Personne physique) ou SON REPRESENTANT (Personne morale)**

**PROPRIETE 00038**

**PROPRIETAIRE**

- Madame GROLIER Jeanne Marie Marcelline, profession inconnue demeurant 5 Boulevard Joliot Curie FONTAINE (38600)  
née le 22/04/1937 à LA SALLE LES ALPES (05)

Divorcée de Monsieur MURANO suivant jugement rendu par le Tribunal de Grande Instance de GRENOBLE le 22 mars 1965.

A ce jour non mariée.

De nationalité française

**NU-PROPRIETAIRE**

- Madame MORANO Noëlle demeurant chez Madame GROLIER Jeanne 5 Boulevard Joliot Curie FONTAINE (38600)  
née le 08/12/1958

L'identification, conformément aux articles 5 et 6 du décret du 4 janvier 1955, n'a pu être établie.

Application de l'article 82 du décret n° 55-1350 du 14 octobre 1955

**NU-PROPRIETAIRE**

- Monsieur MORANO Paul, profession inconnue demeurant chez Madame GROLIER Jeanne 5 Boulevard Joliot Curie FONTAINE (38600)  
né le 02/09/1961

L'identification, conformément aux articles 5 et 6 du décret du 4 janvier 1955, n'a pu être établie.

Application de l'article 82 du décret n° 55-1350 du 14 octobre 1955

Sect.	N°	Nature	Référence cadastrale		Surface servitude	Observations (Surfaces en m <sup>2</sup> ou ca)
			Lieu-Dit	Surface		
AL	143		SOUS LES TOUCHES	1 473	29	Conduites existantes Longueur (ml) : 36 Surface emprise réseau (m <sup>2</sup> ) : 28.8
AO	235		LA COMBE	620	163	Conduite d'adduction Longueur (ml) : 22 Surface emprise réseau (m <sup>2</sup> ) : 47.3 Terrassement piste de ski (m <sup>2</sup> ) : 115
				Total	192	

Origine de propriété

Concernant les nus-propriétaires MORANO pour ½ chacun:

Donation-partage avec modificatif à EDD suivant acte reçu par Maître PETRUCCELLI, le 14/08/2002, publié au service de publicité foncière de GAP le 17/10/2002 sous le volume 2002P numéro 8052.

Réserve d'usufruit

Pacte de préférence


Concernant Madame GROJIER Jeanne :

Donation-partage suivant acte reçu par Maître LAVOCAT, le 30/10/1984, publié au service de publicité foncière de GAP le 04/12/1984 sous le volume 6862 numéro 20.

VU pour être annexé à  
l'arrêté préfectoral en  
date de 15 FEV. 2021  
Gap, le 15 FEV. 2021

**ETAT PARCELLAIRE**

Pour la préfète et par délégation,  
le secrétaire général



**Cédric VERLINE**

**PROPRIETE 00039** PROPRIETAIRE REEL (Personne physique) ou SON REPRESENTANT (Personne morale)  
**PROPRIETAIRE**  
- Monsieur GROLIER Bruno Fernand, profession inconnue demeurant le Bez 1 Tra des paillasses LA SALLE (05240)  
né le 01/08/1966 à BRIANCON (05)  
Célibataire  
Non lié par un pacte civil de solidarité.  
De nationalité française

Sect.	N°	Nature	Référence cadastrale		Surface servitude	Observations (Surfaces en m² ou ca)
			Lieu-Dit	Surface		
AN	364		LES MONTAS	298	32	Conduite d'adduction Longueur (ml) : 12 Surface emprise réseau (m²) : 25.8 Terrassement piste de ski (m²) : 6
				Total	32	

Origine de propriété  
Acquisition suivant acte reçu par Maître ACHIN, le 04/12/2003, publié au service de publicité foncière de GAP le 17/12/2003 sous le volume 2003P numéro 10341.

VU pour être annexé à  
l'arrêté préfectoral en  
date de 15 FEV. 2021  
Gap, le 15 FEV. 2021

**ETAT PARCELLAIRE**

Pour la préfète et par délégation,  
le secrétaire général.



Cédrine VERLINE

PROPRIETE 00040 PROPRIETAIRE REEL (Personne physique) ou SON REPRESENTANT (Personne morale)  
PROPRIETAIRE  
- Madame WELKAMP Florence Muriel, profession inconnue demeurant 11 Rue de la Tourmante LA SALLE (05240)  
née le 22/05/1979 à PARIS (75)  
Célibataire  
Non liée par un pacte civil de solidarité.  
De nationalité française

Sect.	N°	Nature	Référence cadastrale		Surface servitude	Observations (Surfaces en m <sup>2</sup> ou ca)
			Lieu-Dit	Surface		
AN	242		BROUE DU RIOU	1 825	226	Conduite d'adduction Longueur (ml) : 55 Surface emprise réseau (m <sup>2</sup> ) : 225.5
AN	363		LES MONTAS	173	31	Conduite existante Longueur (ml) : 5 Surface emprise réseau (m <sup>2</sup> ) : 10.75 Terrassement piste de ski (m <sup>2</sup> ) : 20
			Total		257	

Origine de propriété

Donation-partage suivant acte reçu par Maître ACHIN, le 27/11/2008, publié au service de publicité foncière de GAP le 24/12/2008 sous le volume 2008P numéro 10131.  
Réserve du droit de retour au profit du disposant Monsieur CHANCEL, interdiction d'aliéner et d'hypothéquer.

VU pour être annexé à  
l'arrêté préfectoral en  
date de 15 FEV. 2021  
Gap, le 15 FEV. 2021

**ETAT PARCELLAIRE**

Pour la préfète et par délégation,  
le secrétaire général.



**Cédric VERLINE**

**PROPRIETE 00041**

**PROPRIETAIRE**

**PROPRIETAIRE REEL (Personne physique) ou SON REPRESENTANT (Personne morale)**

- Monsieur CHANCEL René Roger, profession inconnue demeurant 12 Route de Briançon LA SALLE (05240)  
né le 06/10/1938 à LA SALLE LES ALPES (05)

Divorcé de Madame VILLAR Marie Claire Laure Annie suivant jugement rendu par le Tribunal de Grande Instance de GAP (Hautes Alpes) le 30 novembre  
1989. Décision de résidence séparée le 6 mars 1986.

A ce jour non remarié.

De nationalité française



Sect.	Référence cadastrale			Surface servitude	Observations (Surfaces en m <sup>2</sup> ou ca)
	N°	Nature	Lieu-Dit		
AL	150		SOUS LES TOUCHES	45	Conduite d'adduction Longueur (ml) :23 Surface emprise réseau (m <sup>2</sup> ) :44.85
AN	354		LES MONTAS	182	Conduite d'adduction Longueur (ml) :23 Surface emprise réseau (m <sup>2</sup> ) :49.45 Terrassement piste de ski (m <sup>2</sup> ) :132
AN	355		LES MONTAS	46	Conduites existantes Longueur (ml) :6 Surface emprise réseau (m <sup>2</sup> ) :12.9 Terrassement piste de ski (m <sup>2</sup> ) :33
			Total	273	

Origine de propriété

Donation-partage et attestation rectificative suivant acte reçu par Maître CHAVANNE, le 01/03/1990, publié au service de publicité foncière de GAP les 09/01/1990 et 02/04/1990 sous le volume 1990P numéro 127.

VU pour être annexé à  
l'arrêté préfectoral en  
date de 15 FEV. 2021.  
Gap, le 15 FEV. 2021

**ETAT PARCELLAIRE**

Pour la préfète et par délégation,  
le secrétaire général.



**Cécilie VERLINE**

<b>PROPRIETE 00042</b>	<b>PROPRIETAIRE REEL (Personne physique) ou SON REPRESENTANT (Personne morale)</b>
<b>USUFUITIER</b>	
- Madame CHANCEL Marie Céline Alphonsine, profession inconnue épouse de Monsieur ARGANGIOLI Evon demeurant 2 Place Victor Hugo LA GRAND COMBE (30110) née le 03/06/1929 à SALLE (05) mariée le 16/10/1952 à LA SALLE DU GARDON (30) sous le régime légal des meubles et acquêts à défaut de contrat de mariage préalable à leur union. Ce régime n'a subi aucune modification conventionnelle ou judiciaire depuis. De nationalité française	
<b>NU-PROPRIETAIRE</b>	
- Madame ARCANGIOLI Michèle, profession inconnue demeurant Le Mas Dieu LA VAL-PRADEL (30110) née le 26/05/1953 à LA GRAND COMBE (30) Divorcée de Monsieur REGNES Philippe suivant jugement rendu par le Tribunal de Grande Instance de Alès (Gard) le 30/09/2003. A ce jour non remariée. De nationalité française	
<b>NU-PROPRIETAIRE</b>	
- Madame ARCANGIOLI Annie, profession inconnue demeurant 2 Rue Hippolyte Platon LA GRAND COMBE (30110) née le 24/10/1954 à 30 LA GRAND COMBE Célibataire Non lié par un pacte civil de solidarité. De nationalité française	

**NU-PROPRIETAIRE**  
 - Madame ARCANGIOLI Nadine , profession inconnue épouse de Monsieur REY Gilbert André Olivier demeurant 20 Cgr Grande Rue MESSIGNY ET VANTOUX (21380)  
 née le 23/12/1956 à ALES (30)  
 mariée le 30/10/1976 à LA GRANDE COMBE (30)  
 sous le régime légal de la communauté de biens réduite aux acquêts à défaut de contrat de mariage préalable à leur union.  
 Ce régime n'a subi aucune modification conventionnelle ou judiciaire depuis.  
 De nationalité française

**NU-PROPRIETAIRE**  
 - Madame ARCANGIOLI Martine , profession inconnue demeurant 5 Cité du Grand Galissard BRANOUX-LES-TAILLADES (30110)  
 née le 04/07/1958 à LES SALLES DU GARDON (30)  
 Divorcée de Monsieur LARGUIER Michel André suivant jugement rendu par le Tribunal de Grande Instance d'Alès (Gard) le 12/02/2010.  
 A ce jour non mariée  
 De nationalité française

Sect.	N°	Nature	Référence cadastrale		Surface	Surface servitude	Observations (Surfaces en m² ou ca)
			Lieu-Dit	Surface			
AN	351		LES MONTAS		751	302	Conduite d'adduction Longueur (ml) :27 Surface emprise réseau (m²) :58,05 Terrassement piste de ski (m²) :243
						302	
				Total			302

Origine de propriété

Concernant les nus-propriétaires :

Donation suivant acte reçu par Maître PETRUCCELLI, le 20/08/2002, publié au service de publicité foncière de GAP le 30/08/2002 sous le volume 2002P numéro 6519.


Concernant l'usufruitier :

Suivant faits et actes antérieurs au 1<sup>er</sup> janvier 1956

VU pour être annexé à  
l'arrêté préfectoral en  
date du 5 FEV. 2021  
Gap, le 15 FEV. 2021

**ETAT PARCELLAIRE**

Pour la préfète et par délégation,  
le secrétaire général.



Cédrine VERLINE

**PROPRIETE 00053** PROPRIETAIRE REEL (Personne physique) ou SON REPRESENTANT (Personne morale)  
**PROPRIETAIRE**  
- Madame MAJOLI Claire Elise Delphine, profession inconnue demeurant 7 Rue de Lary LA SALLE LES ALPES (05240)  
née le 03/05/1940 à LA SALLE (05)  
L'identification, conformément aux articles 5 et 6 du décret du 4 janvier 1955, n'a pu être établie.  
Application de l'article 82 du décret n° 55-1350 du 14 octobre 1955

Sect.	N°	Nature	Référence cadastrale		Surface	Observations (Surfaces en m² ou ca)
			Lieu-Dit	Surface		
AN	241		BROUE DU RIOU	678	54	Conduite d'adduction Longueur (ml) :25 Surface emprise réseau (m²) :53.75
				Total	54	

Origine de propriété  
Partage suivant acte reçu par Maître CHAVANNE, les 27/10/1966 et 03/04/1967, publié au service de publicité foncière de GAP le 13/06/1967 sous le volume 2293 numéros 11 et 12.  
Cession Acquet suivant acte reçu par Maître CHAVANNE, les 20/08/1962 et 31/12/1962, publié au service de publicité foncière de GAP le 14/03/1963 sous le volume 1861 numéro 13.

VU pour être annexé à  
l'arrêté préfectoral en  
date de 15 FEV. 2021  
Gap, le 15 FEV. 2021

**ETAT PARCELLAIRE**

Pour la préfète et par délégation,  
le secrétaire général.



CÉDRIC VERLINE

PROPRIETE 00054		PROPRIETAIRE REEL (Personne physique) ou SON REPRESENTANT (Personne morale)	
PROPRIETAIRE		- Monsieur BOUCHARD Eugène Joseph Aimé, profession inconnue époux de Madame VILVET Thérèse Mauricette Marie demeurant 8 Rue du Grand Camargue NIMES (30900) né le 02/04/1940 à LA SALLE LES ALPES (05) marié le 05/10/1963 à LA SALLE LES ALPES (05) sous le régime légal des meubles et acquis à défaut de contrat de mariage préalable à leur union. Ce régime n'a subi aucune modification conventionnelle ou judiciaire depuis. De nationalité française	

Sect.	N°	Nature	Référence cadastrale		Surface servitude	Observations (Surfaces en m <sup>2</sup> ou ca)
			Lieu-Dit	Surface		
AL	144		SOUS LES TOUCHES	690	69	Conduite d'adduction Longueur (ml) :35 Surface emprise réseau (m <sup>2</sup> ) :68.25
AL	149		SOUS LES TOUCHES	368	45	Conduite d'adduction Longueur (ml) :23 Surface emprise réseau (m <sup>2</sup> ) :44.85
				Total	114	

Origine de propriété

Donation partage de droits suivant acte reçu par Maître CHAVANNE, le 23/01/1975, publié au service de publicité foncière de GAP le 04/03/1975 sous le volume 3665 numéro 21.  
Partage suivant acte reçu par Maître CHAVANNE, le 23/01/1975, publié au service de publicité foncière de GAP le 04/03/1975 sous le volume 3665 numéro 20.  
Attestation active après décès suivant acte reçu par Maître CHAVANNE, le 28/09/1974, publié au service de publicité foncière de GAP le 29/11/1974 sous le volume 3598 numéro 21.

VU pour être annexé à  
l'arrêté préfectoral en  
date de 15 FEV. 2021  
Gap, le 15 FEV. 2021

**EIAT PARCELLAIRE**

Pour la préfète et par délégation,  
le secrétaire général.



Céline VERLINE

**PROPRIETE 00055**  
**PROPRIETAIRE**  
PROPRIETAIRE REEL (Personne physique) ou SON REPRESENTANT (Personne morale)  
- Monsieur BERLIER Guy Jean Gaston, profession inconnue et Madame MEYER Yvonne Claudia son épouse, profession inconnue demeurant Les Roches LE PERREON (69460)  
Nés savoir :  
Monsieur le 01/01/1940 à TESTE DE BUCH (33)  
Madame le 14/08/1941 à LYON (69)  
mariés le 01/07/1965 à VILLEURBANNE (69) sous le régime de la communauté universelle suivant acte du 03/06/2006.  
Ce régime n'a subi aucune modification judiciaire ou conventionnelle depuis.  
De nationalité française.

Sect.	N°	Nature	Référence cadastrale		Surface	Observations (Surfaces en m <sup>2</sup> ou ca)
			Lieu-Dit	Surface		
AL	141		SOUS LES TOUCHES		851	21 Conduite existante Longueur (ml) :26 Surface emprise réseau (m <sup>2</sup> ) :20.8
					Total	21



Origine de propriété

Concernant Madame :

Changement de régime matrimonial suivant acte reçu par Maître DESCOURNUT, le 03/07/2006, publié au service de publicité foncière de GAP le 01/12/2006 sous le volume 2006P numéro 10754.


Concernant Monsieur :

Donation-partage suivant acte reçu par Maître PETRUCCELLI, le 23/10/1999, publié au service de publicité foncière de GAP le 20/12/1999 sous le volume 1999P numéro 10014.

VU pour être annexé à  
l'arrêté préfectoral en  
date de 15 FEV. 2021  
Gap, le 15 FEV. 2021

**ETAT PARCELLAIRE**

Pour la préfète et par délégation,  
le secrétaire général.



Cécilie VERLINE

**PROPRIETE 00056**  
**PROPRIETAIRE** PROPRIETAIRE REEL (Personne physique) ou SON REPRESENTANT (Personne morale)

- Madame MONIER Thérèse Renée Lucie, profession inconnue épouse de Monsieur HILAIRE Pierre Robert Léonce demeurant 30 Allée des Dombes PERONNAS (01960) née le 27/04/1939 à LA SALLE LES ALPES (05) mariée le 08/12/1959 à LA SALLE LES ALPES (05) sous le régime légal des meubles et acquêts à défaut de contrat de mariage préalable à leur union. Ce régime n'a subi aucune modification conventionnelle ou judiciaire depuis. De nationalité française

Sect.	N°	Nature	Référence cadastrale		Surface servitude	Observations (Surfaces en m² ou ca)
			Lieu-Dit	Surface		
AL	140		SOUS LES TOUCHES	529	5	Conduite existante Longueur (ml) : 6 Surface emprise réseau (m²) : 4.8
			Total		5	

**Origine de propriété**


Partage et ATTR suivant acte reçu par Maître 16/05/2018, le, publié au service de publicité foncière de GAP le 23/05/2018 sous le volume 2018P numéro 3841.

Partage suivant acte reçu par Maître 01/03/2018, le, publié au service de publicité foncière de GAP le 26/03/2018 sous le volume 2018P numéro 2362.

VU pour être annexé à  
l'arrêté préfectoral en  
date de 15 FEV. 2021  
Gap, le 15 FEV. 2021

**EIAT PARCELLAIRE**

Pour la prêtête et par délégation,  
le secrétaire général.



Cédric VERLINE

**PROPRIETAIRE REEL (Personne physique) ou SON REPRESENTANT (Personne morale)**

**PROPRIETE 00057**

**USUFRUITIER**

- Monsieur ARNAUD Jean-Pierre , profession inconnue Veuf de Madame HERMIL Joséphine demeurant Les Précheurs ARLES (13200)  
né le 23/01/1936 à ARLES (13)  
A ce jour non marié  
De nationalité française

**NU-PROPRIETAIRE**

- Madame ARNAUD Jany Josy, profession inconnue épouse de Monsieur FERRARIS François Robert demeurant Chez Monsieur ARNAUD Jean-Pierre Les  
Précheurs ARLES (13200)  
née le 05/03/1956 à ARLES (13)  
mariée le 11/06/1983 à ARLES (13) sous le régime légal de la communauté de biens réduite aux acquêts à défaut de contrat de mariage préalable à leur union.  
Ce régime n'a subi aucune modification conventionnelle ou judiciaire depuis.  
De nationalité française

**NU-PROPRIETAIRE**

- Monsieur ARNAUD Jean-Luc , profession inconnue époux de Madame TAFANELLI Brigitte demeurant Chez Monsieur ARNAUD Jean-Pierre Les  
Précheurs ARLES (13200)  
né le 15/06/1960 à ARLES (13)  
Divorcé de Madame TAFANELLI Brigitte Marie Paule suivant jugement rendu par le Tribunal de Grande Instance de TARASCON (Arles) le 7 février 1995  
De nationalité française

Sect.	N°	Nature	Référence cadastrale		Surface servitude	Observations (Surfaces en m² ou ca)
			Lieu-Dit	Surface		
AL	7		LES ARNOUX	427	36	Conduite existante Longueur (ml) :24 Surface emprise réseau (m²) :36
AL	139		SOUS LES TOUCHES	271	16	Conduite existante Longueur (ml) :20 Surface emprise réseau (m²) :16
				Total	52	


Origine de propriété

Attestation après décès suivant acte reçu par Maître CODACCIONI, le 15/10/1986, publié au service de publicité foncière de GAP le 30/01/1987 sous le volume 7431 numéro 2.

VU pour être annexé à  
l'arrêté préfectoral en  
date de 15 FEV. 2021  
15 FEV. 2021

**ETAT PARCELLAIRE**

Pour la préfecture et par délégation,  
le secrétaire général.



Cédric VERLINE

PROPRIETE 00058 PROPRIETAIRE REEL (Personne physique) ou SON REPRESENTANT (Personne morale)  
PROPRIETAIRE  
- La société dénommée SCI DES GLETIERES au capital social de 2 000,00 € Société civile immobilière enregistrée au registre du commerce et des sociétés de GAP Inscrit(e) au SIRENE sous le numéro : 82196245300014  
Ayant son siège 3 Chemin du Marquis LA SALLE (05240)

Sect.	N°	Nature	Référence cadastrale		Surface servitude	Observations (Surfaces en m² ou ca)
			Lieu-Dit	Surface		
AL	20		LES ARNOUX	930	23	Conduit existante Longueur (ml) : 15 Surface emprise réseau (m²) : 22.5
AL	27		LES ARNOUX	1 101	21	Conduit existante Longueur (ml) : 14 Surface emprise réseau (m²) : 21
AL	30		LES ARNOUX	1 443	62	Conduit existante Longueur (ml) : 41 Surface emprise réseau (m²) : 61.5
			Total		106	

Origine de propriété
Acquisition suivant acte reçu par Maître AUDIFFRED, le 11/10/2017, publié au service de publicité foncière de GAP le 25/10/2017 sous le volume 2017P numéro 7730.
Quotité ½ indivis
Acquisition suivant acte reçu par Maître AUDIFFRED, le 16/09/2016, publié au service de publicité foncière de GAP le 23/09/2016 sous le volume 2016P numéro 6559.
Quotité ½ indivis



VU pour être annexé à  
l'arrêté préfectoral en  
date de 15 FEV. 2021  
Gap, le 15 FEV. 2021

**EIAT PARCELLAIRE**

Pour la préfète et par délégation,  
le secrétaire général.



Cédric VERLINE

**PROPRIETE 00059** PROPRIETAIRE REEL (Personne physique) ou SON REPRESENTANT (Personne morale)  
**PROPRIETAIRE**  
- Monsieur ASTIER Fabien Elie, profession inconnue demeurant 6 Chemin des Clos SAINT CHAFFREY 05330 (05330)  
né le 28/05/1947 à LA SALLE LES ALPES (05)  
Divorcé de Madame FAVRET Josette Martine suivant jugement rendu par le Tribunal de Grande Instance de GAP (Hautes Alpes) le 7 février 1997.  
A ce jour non marié.  
De nationalité française

Sect.	N°	Nature	Référence cadastrale		Surface servitude	Observations (Surfaces en m <sup>2</sup> ou ca)
			Lieu-Dit	Surface		
AL	21		LES ARNOUX	632	2	Conduit existante Longueur (ml) : 1 Surface emprise réseau (m <sup>2</sup> ) : 1.5
				Total	2	

Origine de propriété  
Acquisition suivant acte reçu par Maître CHAVANNE, le 24/01/1967, publié au service de publicité foncière de GAP le 02/05/1967 sous le volume 2276  
numéro 35.

VU pour être annexé à  
l'arrêté préfectoral en  
date de **15 FEV. 2021**  
Gap, le **15 FEV. 2021**

**ETAT PARCELLAIRE**

Pour la préfète et par délégation,  
le secrétaire général.



Cécile VERLINE

PROPRIETE 00060 PROPRIETAIRE REEL (Personne physique) ou SON REPRESENTANT (Personne morale)  
PROPRIETAIRE  
- Monsieur MUGUET Julien Jean-Pierre Antoine, profession inconnue demeurant 4 Rue des Glaciers LE MONETIER-LES-BAINS (05220)  
né le 20/09/1979 à CHATENAY-MALABRY (92)  
Célibataire  
Non lié par un pacte civil de solidarité.  
De nationalité française

Sect.	N°	Nature	Référence cadastrale		Surface	Surface servitude	Observations (Surfaces en m <sup>2</sup> ou ca)
			Lieu-Dit	Surface			
AM	270		GLETIERE	789	15	Conduite existante Longueur (ml) :12 Surface emprise réseau (m <sup>2</sup> ) :13.2 Enneigeur (nombre) :1 Surface emprise regard enneigeur (m <sup>2</sup> ) :1.44	
AM	271		GLETIERE	2 044	28	Conduite existante Longueur (ml) :25 Surface emprise réseau (m <sup>2</sup> ) :27.5	
				Total	43		



Origine de propriété

Donation suivant acte reçu par Maître ACHIN, le 11/07/2006, publié au service de publicité foncière de GAP le 04/08/2006 sous le volume 2006P numéro 7019.

VU pour être annexé à  
l'arrêté préfectoral en  
date de 15 FEV. 2021  
Gap, le 15 FEV. 2021

**ETAT PARCELLAIRE**

Pour la préfète et par délégation,  
le secrétaire général.



**Cédrine VERLINE**

**PROPRIETE 00061**  
**PROPRIETAIRE** PROPRIETAIRE REEL (Personne physique) ou SON REPRESENTANT (Personne morale)

- Monsieur BOREL Bruno Francis, profession inconnue demeurant 12 Tra des jardins LA SALLE (05240)  
né le 16/02/1971 à EMBRUN (05)  
Célibataire  
Non lié par un pacte civil de solidarité.  
De nationalité française

**INDIVISAIRE**  
- Monsieur BOREL Bruno Francis, profession inconnue demeurant 12 Tra des Jardins LA SALLE (05240)  
né le 16/02/1971 à EMBRUN (05)  
Célibataire  
Non lié par un pacte civil de solidarité.  
De nationalité française

Sect.	Référence cadastrale			Surface servitude	Observations (Surfaces en m <sup>2</sup> ou ca)
	N°	Nature	Lieu-Dit		
AL	152		CHAZELET	77	Conduite existante Longueur (ml) :28 Surface emprise réseau (m <sup>2</sup> ) :77
			Total	77	

Origine de propriété

Partage suivant acte reçu par Maître AUDIFFRED, le 12/07/2019, en cours de publication au service de publicité foncière de GAP.  
Attestation après décès suivant acte reçu par Maître AUDIFFRED, le 23/11/2015, publié au service de publicité foncière de GAP le 14/12/2015 sous le volume 2015P numéro 8653.  
Droits transmis ¼ indivis.

VU pour être annexé à  
l'arrêté préfectoral en  
date de 15 FEV. 2001  
Gap, le 15 FEV. 2001

**ETAT PARCELLAIRE**

Pour la préfète et par délégation,  
le secrétaire général



CÉDRIC VERLINE

**PROPRIETE 00062**  
**USUFUITIER**  
- Monsieur FACHE Yves Fernand Pierre, profession inconnue Veuf de Madame LAGIER Sylvie demeurant Les Charmiers SAINT-SAUVEUR (05200)  
né le 18/07/1956 à 05 EMBRUN  
A ce jour non mariée  
De nationalité française

**NU-PROPRIETAIRE**  
- Madame FACHE Mélanie Mauricette Jocelyne, profession inconnue demeurant le Plan de Chateaufeur 5 le Chateau VAL BUECH-MEOUGE (05300)  
née le 13/08/1987 à BRIANCON (05)  
Célibataire  
Non lié par un pacte civil de solidarité.  
De nationalité française

Sect.	N°	Nature	Référence cadastrale		Surface	Surface servitude	Observations (Surfaces en m <sup>2</sup> ou ca)
			Lieu-Dit	Surface			
AL	35		CHAZELET	1 063		54	Conduite existante Longueur (ml) :36 Surface emprise réseau (m <sup>2</sup> ) :54
				Total		54	

Origine de propriété

Attestation après décès suivant acte reçu par Maître GONNET, le 25/09/2014, publié au service de publicité foncière de GAP le 24/10/2014 sous le volume 2014P numéro 7446.

VU pour être annexé à  
l'arrêté préfectoral en  
date de 15 FEV. 2021  
Gap, le 15 FEV. 2021

**ETAT PARCELLAIRE**

Pour la préfète et par délégation,  
le secrétaire général



**Cécile VERLINE**

**PROPRIETE 00063**  
**PROPRIETAIRE** PROPRIETAIRE REEL (Personne physique) ou SON REPRESENTANT (Personne morale)  
- Madame JACQUEMOT Mireille Raymonde, profession inconnue épouse de Monsieur DEVIGNE George François demeurant 9 Rue de L'Oasis OULLINS (69600) née le 28/11/1934 à MARSEILLE (13) mariée le 23/07/1955 à LYON (69) sous le régime légal des meubles et acquis à défaut de contrat de mariage préalable à leur union. Ce régime n'a subi aucune modification conventionnelle ou judiciaire depuis. De nationalité française

Sect.	N°	Nature	Référence cadastrale		Surface servitude	Observations (Surfaces en m <sup>2</sup> ou ca)
			Lieu-Dit	Surface		
AL	48		CHAZELET	861	41	Conduite existante Longueur (ml) :27 Surface emprise réseau (m <sup>2</sup> ) :40.5
				Total	41	


Attestation active après décès suivant acte reçu par Maître CHAVANNE, le 06/09/1973, publié au service de publicité foncière de GAP le 06/11/1973 sous le volume 3378 numéro 15.

Origine de propriété

vu pour être annexé à  
l'arrêté préfectoral en  
date de **15 FEV. 2021**  
Gap, le **15 FEV. 2021**

**ETAT PARCELLAIRE**

Pour la préfète et par délégation,  
le secrétaire général.



**Céline VERLINE**

**PROPRIETE 00064**  
**PROPRIETAIRE**  
- Madame DELAPORTE Odette , profession inconnue épouse de Monsieur CHIRON Maurice demeurant 22 Chemin de La Cavée TESSANCOURT-SUR-AUBETTE (78250)  
née le 11/11/1926 à PARIS (75)  
mariée le 29/07/1947 à BONDY (93) sous le régime légal de la communauté de biens réduite aux acquêts à défaut de contrat de mariage préalable à leur union.  
Ce régime n'a subi aucune modification conventionnelle ou judiciaire depuis.  
De nationalité française

**PROPRIETAIRE REEL (Personne physique) ou SON REPRESENTANT (Personne morale)**

Sect.	N°	Nature	Référence cadastrale		Surface	Surface servitude	Observations (Surfaces en m² ou ca)
			Lieu-Dit	Surface			
AL	85		GRAND PRE		2 630	139	Conduite existante Longueur (ml) :57 Surface emprise réseau (m²) :136.8 Enneigreur (nombre) :1 Surface emprise regard enneigreur (m²) :1.44
<b>Total</b>						<b>139</b>	

Origine de propriété

Partage suivant acte reçu par Maître DUCAMP, le 19/10/1973, publié au service de publicité foncière de GAP le 12/12/1973 sous le volume 3403 numéro 22.  
Attestation active suivant acte reçu par Maître LEFORT, le 12/09/1970, publié au service de publicité foncière de GAP le 28/10/1970 sous le volume 2814 numéro 29.





VU pour être annexé à  
l'arrêté préfectoral en  
date de 15 FEV. 2001  
Gap, le 15 FEV. 2001

**ETAT PARCELLAIRE**

Pour la préfecture et par délégation,  
le secrétaire général.



Cédrine VERLINE

**PROPRIETE 00065 PROPRIETAIRE REEL (Personne physique) ou SON REPRESENTANT (Personne morale)**  
**PROPRIETAIRE**  
- Monsieur MARTIN Elie Léon, profession inconnue époux de Madame BEAUME Simone Céleste Thérèse demeurant 167 Avenue de La Visite MARSEILLE (13015) né le 24/08/1920 à SALLE LES ALPES (05) marié le 27/02/1945 à MARSEILLE (13) sous le régime légal des meubles et acquis à défaut de contrat de mariage préalable à leur union. Ce régime n'a subi aucune modification conventionnelle ou judiciaire depuis. De nationalité française

Sect.	N°	Nature	Référence cadastrale		Surface servitude	Observations (Surfaces en m² ou ca)
			Lieu-Dit	Surface		
AK	171		RIOULET	2 085	31	Conduite existante Longueur (ml) :38 Surface emprise réseau (m²) :30.4
				Total	31	

Origine de propriété  
Attestation active après décès suivant acte reçu par Maître CHAVANNE, le 10/05/1976, publié au service de publicité foncière de GAP le 18/06/1976 sous le volume 3984 numéro 10

# ETAT PARCELLAIRE

Pour la préfète et par délégation,  
le secrétaire général



Cédric VERLINE

Page - 150

VU pour être annexé à

l'arrêté préfectoral en

date de 15 FEV. 2021

Gap, le 15 FEV. 2021

PROPRIETE 00066

PROPRIETAIRE

PROPRIETAIRE REEL (Personne physique) ou SON REPRESENTANT (Personne morale)

- Le syndicat des copropriétaires de la parcelle AK 191 non inscrit au SIREN

Ayant son siège Chez Monsieur LATAPIE Chalet Pascale LA SALLE (05240)

Sect.	N°	Nature	Référence cadastrale		Surface servitude	Observations (Surfaces en m <sup>2</sup> ou ca)
			Lieu-Dit	Surface		
AK	191		CHAZELET	1 070	2	Conduite existante Longueur (ml) : 2 Surface emprise réseau (m <sup>2</sup> ) : 1.6
				Total	2	

Origine de propriété

Etat descriptif de division et règlement de copropriété suivant acte reçu par Maître DAURELLE, le 27/03/1984, publié au service de publicité foncière de GAP le 21/06/1984 sous le volume 6744 numéro 18.

VU pour être annexé à  
l'arrêté préfectoral en

date de 15 FEV. 2021  
Cap. le 15 FEV. 2021

**ETAT PARCELLAIRE**

Pour la préfète et par délégation,  
le secrétaire général.



Cédric VERLINE

PROPRIETE 00067 PROPRIETAIRE REEL (Personne physique) ou SON REPRESENTANT (Personne morale)

**INDIVISAIRES**

- Monsieur GAUTHIER né le 14/12/1945 , profession inconnue  
né le 14/12/1945

L'identification, conformément aux articles 5 et 6 du décret du 4 janvier 1955, n'a pu être établie.  
Application de l'article 82 du décret n° 55-1350 du 14 octobre 1955

- Monsieur GAUTHIER né le 14/07/1947 , profession inconnue  
né le 14/07/1947

L'identification, conformément aux articles 5 et 6 du décret du 4 janvier 1955, n'a pu être établie.  
Application de l'article 82 du décret n° 55-1350 du 14 octobre 1955

- Monsieur GAUTHIER né le 30/05/1952 , profession inconnue  
né le 30/05/1952

L'identification, conformément aux articles 5 et 6 du décret du 4 janvier 1955, n'a pu être établie.  
Application de l'article 82 du décret n° 55-1350 du 14 octobre 1955

- Monsieur GAUTHIER né le 18/08/1978  
né le 18/08/1978

L'identification, conformément aux articles 5 et 6 du décret du 4 janvier 1955, n'a pu être établie.  
Application de l'article 82 du décret n° 55-1350 du 14 octobre 1955

Référence cadastrale				Surface servitude	Observations (Surfaces en m <sup>2</sup> ou ca)
Sect.	N°	Nature	Lieu-Dit		
D	- 1752		GRAND PRE	36	Conduite existante Longueur (ml) :45 Surface emprise réseau (m <sup>2</sup> ) :36
Total				36	

Origine de propriété

Attestation après décès suivant acte reçu par Maître OLIVIER-IMPERATRICE, le 27/12/2018, publié au service de publicité foncière de GAP le 16/01/2019 sous le volume 2019P numéro 536.



VU pour être annexé à  
l'arrêté préfectoral en  
date de 15 FEV. 2021  
Gap, le 15 FEV. 2021

**ETAT PARCELLAIRE**

Pour la prêtête et par délégation,  
le secrétaire général.



CÉLINE VERLINE

PROPRIETE 00068 PROPRIETAIRE REEL (Personne physique) ou SON REPRESENTANT (Personne morale)

PROPRIETAIRE

- Monsieur FOURMESTRAUX Pierre Victor Achille Décédé le 18/05/1996 à bord du COSTA CLASSICA 90123.

Sect.	N°	Nature	Référence cadastrale		Surface servitude	Observations (Surfaces en m <sup>2</sup> ou ca)
			Lieu-Dit	Surface		
D	2198		GRANGEASSE	730	16	Conduite existante Longueur (ml) :20 Surface emprise réseau (m <sup>2</sup> ) :16
				Total	16	

Origine de propriété

Succession non réglée

VU pour être annexé à  
l'arrêté préfectoral en  
date de 15 FEV. 2021  
Gap, le 15 FEV. 2021

**ETAT PARCELLAIRE**

Pour la préfète et par délégation,  
le secrétaire général

Cédric VERLINE

<b>PROPRIETE 00069</b>	<b>PROPRIETAIRE REEL (Personne physique) ou SON REPRESENTANT (Personne morale)</b>
<b>NU-PROPRIETAIRE</b>	
- Madame MONIER Sandrine Denise Heuriette, profession inconnue demeurant 12 Chemin des Ecoles LA SALLE (05240) née le 08/01/1970 à SOISSONS (02) Divorcée de Monsieur ROUSSEAU Regis suivant jugement rendu par le Tribunal de Grande Instance de SOISSON (Aisne) le 16/05/2002. A ce jour non remariée. De nationalité française	
<b>USUFRUITIER</b>	
- Monsieur VILETTE née le 10/03/1943 , profession inconnue Veuve de Monsieur MONIER Jacques demeurant Par Madame MONIER Sandrine 12 Chemin des Ecoles LA SALLE (05240) né le 10/03/1943	
L'identification, conformément aux articles 5 et 6 du décret du 4 janvier 1955, n'a pu être établie. Application de l'article 82 du décret n° 55-1350 du 14 octobre 1955	

Sect.	N°	Nature	Référence cadastrale		Surface	Surface servitude	Observations (Surfaces en m² ou ca)
			Lieu-Dit	Surface			
D	2197		GRANGEASSE		1 310	40	Conduite existante Longueur (ml) :50 Surface emprise réseau (m²) :40
D	2923		LE CLOT		2 000	7	Conduite existante Longueur (ml) :8 Surface emprise réseau (m²) :6.4
					Total	47	


Origine de propriété

Concernant Madame MONIER Sandrine :  
 Donation suivant acte reçu par Maître MARCHIONI, le 10/08/2005, publié au service de publicité foncière de GAP le 23/08/2005 sous le volume 2005P numéro 7881.  
 Réserve d'usufruit au profit du donateur et en cas de décès au profit de VILETTE son épouse.  
 Réserve du droit de retour  
 Interdiction d'aliéner et d'hypothéquer

Concernant Monsieur MONIER Jacques :  
 Donation suivant acte reçu par Maître PETRUCCELLI, le 19/11/1992, publié au service de publicité foncière de GAP le 18/01/1993 sous le volume 1993P numéro 323.

VU pour être annexé à  
l'arrêté préfectoral en  
date de 15 FEV. 2021  
Gap, le 15 FEV. 2021

**ETAT PARCELLAIRE**  
Pour la préfète et par délégation,  
le secrétaire général.

  
**Cédric VERLINE**

**PROPRIETE 00070**  
**PROPRIETAIRE** PROPRIETAIRE REEL (Personne physique) ou SON REPRESENTANT (Personne morale)  
- Madame CHANTRIAUX Juliette Marcelle Renée, profession inconnue épouse de Monsieur MARUCCINI Guy André demeurant 16 Rue du lieutenant Mignet BRIANCON (05100) née le 04/02/1941 à SALLE (05) mariée le 31/08/1963 à LA SALLE LES ALPES (05) sous le régime légal des meubles et acquis à défaut de contrat de mariage préalable à leur union. Ce régime n'a subi aucune modification conventionnelle ou judiciaire depuis.  
De nationalité française

Sect.	N°	Nature	Référence cadastrale		Surface servitude	Observations (Surfaces en m² ou ca)
			Lieu-Dit	Surface		
D	2930		LE CLOT	850	12	Conduite existante Longueur (ml) : 14 Surface emprise réseau (m²) : 11.2
				Total	12	

Origine de propriété  
Attestation après décès et partage suivant acte reçu par Maître CHAVANNE, le 25/06/1991, publié au service de publicité foncière de GAP le 14/02/1992 sous le volume 1992 numéro 1073.



VU pour être annexé à  
l'arrêté préfectoral en  
date de 15 FEV. 1956  
Gap, le 15 FEV. 1956

**ETAT PARCELLAIRE**

Pour la préfète et par délégation,  
le secrétaire général.



Cédric VERLINE

PROPRIETE 00071 PROPRIETAIRE REEL (Personne physique) ou SON REPRESENTANT (Personne morale)

PROPRIETAIRE


- Monsieur MONIER Joseph Jules, profession inconnue  
L'identification, conformément aux articles 5 et 6 du décret du 4 janvier 1955, n'a pu être établie.  
Application de l'article 82 du décret n° 55-1350 du 14 octobre 1955

Sect.	N°	Nature	Référence cadastrale		Surface servitude	Observations (Surfaces en m <sup>2</sup> ou ca)
			Lieu-Dit	Surface		
D	— 2929		LE CLOT	300	10	Conduite existante Longueur (ml) : 12 Surface emprise réseau (m <sup>2</sup> ) : 9.6
				Total	10	

Origine de propriété

Suivant faits et actes antérieurs au 1<sup>er</sup> janvier 1956

VU pour être annexé à  
l'arrêté préfectoral en  
date de 15 FEV. 2021  
Gap, le 15 FEV. 2021  
**ETAT PARCELLAIRE**  
Pour la préfète et par délégation,  
le secrétaire général.

  
**Céline VERLINE**

**PROPRIETE 00072**  
**PROPRIETAIRE** PROPRIETAIRE REEL (Personne physique) ou SON REPRESENTANT (Personne morale)  
- Madame TURIN Paule Marina Catherine, profession inconnue demeurant Les Mandettes 19 chemin des Pananches SAINT CHAFFREY 05330 (05330)  
née le 21/05/1963 à BRIANCON (05)  
Divorcée de Monsieur DUPORT Xavier Pierre suivant jugement rendu par le Tribunal de Grande Instance de GAP (Hautes Alpes) le 28/04/2005.  
A ce jour non remariée  
De nationalité française

Sect.	N°	Nature	Référence cadastrale		Surface	Surface servitude	Observations (Surfaces en m² ou ca)
			Lieu-Dit	Surface			
D	-	1751	GRAND PRE		840	31	Conduite existante Longueur (ml) :38 Surface emprise réseau (m²) :30.4
D	-	1761	GRAND PRE		340	9	Conduite existante Longueur (ml) :11 Surface emprise réseau (m²) :8.8

D	2977	BLETTONNEE	370	20	Conduite existante Longueur (ml) :25 Surface emprise réseau (m²) :20
D	3025	VERNEY AU DESSUS DU CHEMIN	1 613	37	Conduite existante Longueur (ml) :37 Surface emprise réseau (m²) :37
D	3032	VERNEY AU DESSUS DU CHEMIN	740	5	Conduite existante Longueur (ml) :5 Surface emprise réseau (m²) :5
			Total	102	

Origine de propriété

Donation-partage suivant acte reçu par Maître PETRUCCCELLIN, le 30/09/1978, publié au service de publicité foncière de GAP les 05/12/1970 et 22/02/1979 sous le volume 4700 numéro 11.

VU pour être annexé à  
l'arrêté préfectoral en  
date de 15 FEV. 2021  
Gap, le 15 FEV. 2021

**EIAT PARCELLAIRE**

Pour la préfète et par délégation,  
le secrétaire général.



Céline VERLINE

PROPRIETE 00073  
PROPRIETAIRE PROPRIETAIRE REEL (Personne physique) ou SON REPRESENTANT (Personne morale)  
- LA société civile immobilière dénommée LA MEISOUN DE MA GRAN Au capital social de 82 500,00 euros Société civile immobilière enregistrée au RCS d'ALX EN PROVENCE sous le numéro 75328765500017  
Ayant son siège Chemin du Pin de Saint Francet FUYEAU (13710)

Sect.	N°	Nature	Référence cadastrale		Surface	Observations (Surfaces en m² ou ca)
			Lieu-Dit	Surface		
D	—2932		LE CLOT		720	4 Conduite existante Longueur (ml) :4 Surface emprise réseau (m²) :3.2
				Total		4

Origine de propriété  
Statut et apport suivant acte reçu par Maître ACHIN, le 09/06/2012, publié au service de publicité foncière de GAP le 25/06/2012 sous le volume 2012P numéro 5315.

VU pour être annexé à  
l'arrêté préfectoral en  
date de **05 FEV. 2021**  
Gap, le **15 FEV. 2021**

Page - 161

**EIAT PARCELLAIRE**

Pour la préfète et par délégation,  
le secrétaire général



Céline VERLINE

PROPRIETE 00074 PROPRIETAIRE REEL (Personne physique) ou SON REPRESENTANT (Personne morale)

INDIVISAIRES

- Monsieur ALBERT Raymond Décédé à BRIANCON (Haute Alpes) le 13/12/2002.

- Monsieur ALBERT Bernard, profession inconnue époux de Madame RICARD Noëlle Gabrielle Claudette demeurant Lotissement le Figuier N8 531 Bd du Général de Gaulle PERTUIS (84120) né le 07/12/1950 à 05 BRIANCON marié le 29/11/1980 à PEYROLLES (13) sous le régime légal de la communauté de biens réduite aux acquêts à défaut de contrat de mariage préalable à leur union.

Ce régime n'a subi aucune modification conventionnelle ou judiciaire depuis.

De nationalité française

- Monsieur ALBERT Patrick Raymond, profession inconnue demeurant 9 Rue du Général Colaud BRIANCON (05100) né le 29/09/1957 à DAKAR (99 SENEGAL)

L'identification, conformément aux articles 5 et 6 du décret du 4 janvier 1955, n'a pu être établie.

Application de l'article 82 du décret n° 55-1350 du 14 octobre 1955

PROPRIETAIRE

- Madame ALBERT Jeannine Adèle, profession inconnue épouse de Monsieur FINE Jean Claude demeurant 32 Route des Espagnols VILLAR-SAINT-PANCRACE (05100)

née le 15/06/1943 à BRIANCON (05)

mariée le 13/10/1962 à BRIANCON (05) sous le régime légal des meubles et acquêts à défaut de contrat de mariage préalable à leur union.

Ce régime n'a subi aucune modification conventionnelle ou judiciaire depuis.

De nationalité française

INDIVISAIRE

- Monsieur ALBERT né le 03/04/1928 , profession inconnue  
né le 03/04/1928

L'identification, conformément aux articles 5 et 6 du décret du 4 janvier 1955, n'a pu être établie.  
Application de l'article 82 du décret n° 55-1350 du 14 octobre 1955

INDIVISAIRE

- Monsieur ALBERT Bernard , profession inconnue  
né le 07/12/1950 à BRIANCON (05)

L'identification, conformément aux articles 5 et 6 du décret du 4 janvier 1955, n'a pu être établie.  
Application de l'article 82 du décret n° 55-1350 du 14 octobre 1955

INDIVISAIRE

- Monsieur ALBERT Patrick Raymond René, profession inconnue  
né le 29/09/1957 à DAKAR (99 SENEGAL)

L'identification, conformément aux articles 5 et 6 du décret du 4 janvier 1955, n'a pu être établie.  
Application de l'article 82 du décret n° 55-1350 du 14 octobre 1955

INDIVISAIRE

- Monsieur ARNAUD né le 14/10/1977 , V  
né le 14/10/1977

L'identification, conformément aux articles 5 et 6 du décret du 4 janvier 1955, n'a pu être établie.  
Application de l'article 82 du décret n° 55-1350 du 14 octobre 1955

INDIVISAIRE

- Monsieur ARNAUD né le 18/09/1981 , profession inconnue  
né le 18/09/1981

L'identification, conformément aux articles 5 et 6 du décret du 4 janvier 1955, n'a pu être établie.  
Application de l'article 82 du décret n° 55-1350 du 14 octobre 1955

INDIVISAIRE

- Monsieur ARNAUD né le 21/09/1983 , profession inconnue  
né le 21/09/1983

L'identification, conformément aux articles 5 et 6 du décret du 4 janvier 1955, n'a pu être établie.  
Application de l'article 82 du décret n° 55-1350 du 14 octobre 1955

INDIVISAIRE

- Monsieur ARNAUD né le 24/02/1958 , profession inconnue  
né le 24/02/1958

L'identification, conformément aux articles 5 et 6 du décret du 4 janvier 1955, n'a pu être établie.  
Application de l'article 82 du décret n° 55-1350 du 14 octobre 1955

INDIVISAIRE

- Monsieur ARNAUD né le 24/08/1960  
né le 24/08/1960

L'identification, conformément aux articles 5 et 6 du décret du 4 janvier 1955, n'a pu être établie.  
Application de l'article 82 du décret n° 55-1350 du 14 octobre 1955

## INDIVISAIRE

- Monsieur ARNAUD né le 08/04/1966 , profession inconnue  
né le 08/04/1966

L'identification, conformément aux articles 5 et 6 du décret du 4 janvier 1955, n'a pu être établie.  
Application de l'article 82 du décret n° 55-1350 du 14 octobre 1955

Sect.	N°	Référence cadastrale		Surface	Surface servitude	Observations (Surfaces en m <sup>2</sup> ou ca)
		Nature	Lieu-Dit			
D	2924		LE CLOT	1 080	16	Conduites existantes Longueur (ml) :20 Surface emprise réseau (m <sup>2</sup> ) :16
				Total	16	

## Origine de propriété

Concernant les consorts ARNAUD nés les 14/10/1977, 18/09/1981 et 21/09/1983

Attestation après décès suivant acte reçu par Maître AUDIFRED, le 25/08/2008, publié au service de publicité foncière de GAP le 22/09/2008 sous le volume 2008P numéro 600.

Quotité transmise 1/20<sup>èmes</sup> indivis

Concernant les consorts ARNAUD nés les 24/02/1958, 24/08/1960, 22/09/1962 et 08/04/1966 :

Attestation après décès suivant acte reçu par Maître ACHIN, le 14/06/2002, publié au service de publicité foncière de GAP le 27/06/2002 sous le volume 2002P numéro 4809.

Quotité transmise 1/4 indivis.



Concernant Monsieur ALBERT Patrick et Monsieur ALBERT Bernard :

Attestation après décès suivant acte reçu par Maître ACHIN, le 27/04/1999, publié au service de publicité foncière de GAP le 07/05/1999 sous le volume 1999P numéro 3703.

Quotité transmise 5/20<sup>ème</sup> indivis

Concernant Madame ALBERT Jeannine :

Attestation après décès suivant acte reçu par Maître ACHIN, le 27/04/1999, publié au service de publicité foncière de GAP le 07/05/1999 sous le volume 1999P numéro 3702.

Quotité transmise 1/5<sup>ème</sup> indivis

Attestation après décès suivant acte reçu par Maître ACHIN, le 27/04/1999, publié au service de publicité foncière de GAP le 07/05/1999 sous le volume 1999P numéro 3701.

Quotité transmise 1/5<sup>ème</sup> indivis

Concernant Monsieur ALBERT Raymond :

Succession non réglée

VU pour être annexé à  
l'arrêté préfectoral en  
date de 15 FEV. 2021  
Gap, le 15 FEV. 2021

**ETAT PARCELLAIRE**

Pour la préfète et par délégation,  
le secrétaire général.



Céline VERLINE

**PROPRIETE 00075  
INDIVISAIRES**

**PROPRIETAIRE REEL (Personne physique) ou SON REPRESENTANT (Personne morale)**

- Monsieur CAIRE Joseph Noé Lucien, profession inconnue époux de Madame GUICHARDET Gabrielle Claude demeurant 7 Avenue Paul Painleve AMBERIEU-EN-BUGEY (01500)

né le 07/03/1935 à LA SALLE LES ALPES (05)

marité le 14/08/1997 à AMBERIEU EN BUGEY (01) sous le régime de la séparation de biens pure et simple défini par les articles 1536 et suivants du Code civil aux termes du contrat de mariage reçu préalablement à leur union le 24 juillet 1997 auprès de DARONNAT.

Ce régime n'a subi aucune modification conventionnelle ou judiciaire depuis.

De nationalité française

- Madame MALETTIO Sylvie, profession inconnue demeurant 10 Rue Louis Burdin SATHONAY-VILLAGE (69580)

née le 08/09/1961 à BOURG-EN-BRESSE (01)

Ayant conclu un pacte civil de solidarité avec Jean Baptiste VOLLE, le 17 Février 1958, enregistré au Tribunal de Grande Instance de Lyon 2.

De nationalité française


Sect.	N°	Nature	Référence cadastrale		Surface servitude	Observations (Surfaces en m² ou ca)
			Lieu-Dit	Surface		
D	2952		LE CLOT	390	19	Conduites existantes Longueur (ml) :23 Surface emprise réseau (m²) :18.4
				Total	19	

Origine de propriété

Concernant Monsieur CAIRE Joseph :  
Attestation active après décès suivant acte reçu par Maître MAGNARD, le 17/03/1971, publié au service de publicité foncière de GAP le 19/05/1971 sous le volume 2904 numéro 27.

Concernant Madame MALETTO Sylvie :  
Donation-partage suivant acte reçu par Maître BEAUME, le 06/06/1998, publié au service de publicité foncière de GAP le 31/08/1998 sous le volume 1998P numéro 6246.  
Extinction de l'usufruit par suite du décès de Madame CAIRE Etienne Ernestine Rosine le 09/07/2016 à CALUIRE ET CUIRE (69)

VU pour être annexé à  
l'arrêté préfectoral en  
date de 15 FEV. 2004  
Gap, le 19 FEV. 2004

**ETAT PARCELLAIRE**  
Pour la préfète et par délégation,  
le secrétaire général.  
  
CÉLINE VERLINE

**PROPRIETE 00076** PROPRIETAIRE REEL (Personne physique) ou SON REPRESENTANT (Personne morale)  
**PROPRIETAIRE**  
- Madame DISDIER Monique, Josephine Marie, profession inconnue demeurant 10 Rue du Bacchu Ber BRIANCON (05100)  
née le 07/05/1937 à LA SALLE LES ALPES (05)  
Divorcée de Monsieur ALME Albert Lucien Pierre suivant jugement rendu par le Tribunal de Grande Instance de BOURG EN BRESSE (Ain) le 04/05/1971  
A ce jour non remariée  
De nationalité française

Sect.	N°	Nature	Référence cadastrale		Surface servitude	Observations (Surfaces en m <sup>2</sup> ou ca)
			Lieu-Dit	Surface		
D	2954		LE CLOT	410	14	Conduites existantes Longueur (ml) : 17 Surface emprise réseau (m <sup>2</sup> ) : 13.6
				Total	14	

Origine de propriété  
Attestation après décès suivant acte reçu par Maître AUDIBERT, le 19/06/2002, publié au service de publicité foncière de GAP le 26/07/2002 sous le volume 2002P numéro 5800.  
Quotité transmise ½ indivise.  
Attestation après décès suivant acte reçu par Maître AUDIBERT, le 02/02/1998, publié au service de publicité foncière de GAP le 10/03/1998 sous le volume 1998P numéro 1949.  
Quotité transmise ½ indivise.

VU pour être annexé à  
l'arrêté préfectoral en  
date de 15 FEV. 2021

Gap, le 15 FEV. 2021

**ETAT PARCELLAIRE**

Pour la préfète et par délégation,  
le secrétaire général.



Cédric VERLINE

PROPRIETE 00077 PROPRIETAIRE REEL (Personne physique) ou SON REPRESENTANT (Personne morale)

PROPRIETAIRE  
- Monsieur CELSE Jean Emile Arthur Décédé le 06/01/2004 à BRIANÇON (Haute Alpes)

Sect.	N°	Nature	Référence cadastrale		Surface servitude	Observations (Surfaces en m <sup>2</sup> ou ca)
			Lieu-Dit	Surface		
D	2985		BLETTONNEE	658	17	Conduite existante Longueur (ml) : 21 Surface emprise réseau (m <sup>2</sup> ) : 16.8
				Total	17	

Origine de propriété

Succession non réglée

**ETAT PARCELLAIRE**

Pour la préfète et par délégation,  
le secrétaire général.



Cédric VERLINE

**PROPRIETE 00078**  
**PROPRIETAIRE** PROPRIETAIRE REEL (Personne physique) ou SON REPRESENTANT (Personne morale)  
- Monsieur MORNAS Jacques Fernand Ange, profession inconnue époux de Madame GUESSOUM Mélisande Faroudja Lydia demeurant 82 Avenue de Choisy PARIS (75013) né le 05/06/1960 à MARSEILLE (13) marié le 21/07/2012 à PARIS (75) sous le régime légal de la communauté de biens réduite aux acquêts à défaut de contrat de mariage préalable à leur union. Ce régime n'a subi aucune modification conventionnelle ou judiciaire depuis.  
De nationalité française

Sect.	N°	Nature	Référence cadastrale		Surface servitude	Observations (Surfaces en m <sup>2</sup> ou ca)
			Lieu-Dit	Surface		
D	2997		BLETTONNEE	970	20	Conduite existante Longueur (ml) : 22 Surface emprise réseau (m <sup>2</sup> ) : 17.6 Enneigeur (nombre) : 1 Surface emprise regard enneigeur (m <sup>2</sup> ) : 1.44
				Total	20	

Origine de propriété  
Attestation après décès suivant acte reçu par Maître REBUFAT, le 31/08/2010, publié au service de publicité foncière de GAP le 18/10/2010 sous le volume 2010P numéro 7514.  
Attestation après décès suivant acte reçu par Maître REBUFAT, le 11/05/2009, publié au service de publicité foncière de GAP le 19/06/2009 sous le volume 2009P numéro 4113.

VU pour être annexé à  
l'arrêté préfectoral en  
date de 15 FEV. 2021  
Gap, le 15 FEV. 2021

**ETAT PARCELLAIRE**

Pour la prêter et par délégation,  
le secrétaire général.



Cédric VERLINE

**PROPRIETE 00080** PROPRIETAIRE REEL (Personne physique) ou SON REPRESENTANT (Personne morale)  
**PROPRIETAIRE**  
 - Monsieur BLANCHARD Claude Jacques Marie, profession inconnue époux de Madame ESPERANCE Régine demeurant 5 Rue du Centre SAINT  
 CHAFFREY 05330 (05330)  
 né le 22/02/1948 à BRIANCON (05)  
 marié le 14/12/1974 à GROSROUVRE (78) sous le régime légal de la communauté de biens réduite aux acquêts à défaut de contrat de mariage préalable à  
 leur union.  
 Ce régime n'a subi aucune modification conventionnelle ou judiciaire depuis.  
 De nationalité française

Sect.	N°	Nature	Référence cadastrale		Surface servitude	Observations (Surfaces en m² ou ca)
			Lieu-Dit	Surface		
D	— 2999		BLETTONNEE		290	Conduite existante Longueur (ml) : 7 Surface emprise réseau (m²) : 5.6
Total					6	


Origine de propriété

Attestation après décès suivant acte reçu par Maître AUDIFFRED, le 12/07/2016, publié au service de publicité foncière de GAP le 25/07/2016 sous le volume 2016P numéro 5102.

VU pour être annexé à  
l'arrêté préfectoral en  
date de 15 FEV. 2021  
Gap, le 15 FEV. 2021

**ETAT PARCELLAIRE**

Pour la préfète et par délégation,  
le secrétaire général.

  
Cécile VERLINE

**PROPRIETE 00081** PROPRIETAIRE REEL (Personne physique) ou SON REPRESENTANT (Personne morale)  
**PROPRIETAIRE**

- Monsieur BORDET Edouard, profession inconnue demeurant Grande Rue BRIANCON (05100)  
L'identification, conformément aux articles 5 et 6 du décret du 4 janvier 1955, n'a pu être établie.  
Application de l'article 82 du décret n° 55-1350 du 14 octobre 1955

Sect.	N°	Nature	Référence cadastrale		Surface servitude	Observations (Surfaces en m² ou ca)
			Lieu-Dit	Surface		
D	3005		BLEITONNEE	280	16	Conduite existante Longueur (ml) :20 Surface emprise réseau (m²) :16
				Total	16	

Suivant faits et actes antérieurs au 1<sup>er</sup> janvier 1956

Origine de propriété



VU pour être annexé à  
l'arrêté préfectoral en  
date de 15 FEV. 2021  
Gap. le 15 FEV. 2021

**ETAT PARCELLAIRE**

Pour la préfète et par délégation,  
le secrétaire général.



Cédric VERLINE

PROPRIETAIRE REEL (Personne physique) ou SON REPRESENTANT (Personne morale)

PROPRIETE 00082

PROPRIETAIRE

- Monsieur SALLE Elie Arthur, profession inconnue

L'identification, conformément aux articles 5 et 6 du décret du 4 janvier 1955, n'a pu être établie.

Application de l'article 82 du décret n° 55-1350 du 14 octobre 1955

Sect.	N°	Nature	Référence cadastrale		Surface servitude	Observations (Surfaces en m <sup>2</sup> ou ca)
			Lieu-Dit	Surface		
D	2822		SAGNE ROUSSE	420	18	Conduite existante Longueur (ml) : 14 Surface emprise réseau (m <sup>2</sup> ) : 17.5
D	2826		SAGNE ROUSSE	690	27	Conduite existante Longueur (ml) : 24 Surface emprise réseau (m <sup>2</sup> ) : 26.4
D	3092		SAGNE ROUSSE	855	26	Conduite existante Longueur (ml) : 22 Surface emprise réseau (m <sup>2</sup> ) : 24.2 Enneigeur (nombre) : 1 Surface emprise regard enneigeur (m <sup>2</sup> ) : 1.44
				Total	71	

Origine de propriété
Suivant faits et actes antérieurs au 1 <sup>er</sup> janvier 1956



VU pour être annexé à  
l'arrêté préfectoral en  
date de 15 FEV. 2021  
Gap, le 15 FEV. 2021

**ETAT PARCELLAIRE**

Pour la préfète et par délégation,  
le secrétaire général.

  
Cécile VERLINE

**PROPRIETAIRE REEL (Personne physique) ou SON REPRESENTANT (Personne morale)**

**PROPRIETE 00083**

**INDIVISAIRE**

- Monsieur CHANCEL Yves Louis Joseph, profession inconnue époux de Madame CHRISTMANN Marianne demeurant CHEZ Monsieur CHANCEL Jean-Claude Ravine Gens Bois LE DIAMANT (97223)  
né le 07/08/1928 à LA SALLE (05)  
L'identification, conformément aux articles 5 et 6 du décret du 4 janvier 1955, n'a pu être établie.  
Application de l'article 82 du décret n° 55-1350 du 14 octobre 1955

**INDIVISAIRE**

- Monsieur CHANCEL Jean-Claude Germin Elie, profession inconnue demeurant Ravine Gens Bois LE DIAMANT (97223)  
né le 08/02/1944 à LA FLECHE (72)  
L'identification, conformément aux articles 5 et 6 du décret du 4 janvier 1955, n'a pu être établie.  
Application de l'article 82 du décret n° 55-1350 du 14 octobre 1955

**INDIVISAIRE**

- Madame CHANCEL Michèle Maude Annick Chantal, profession inconnue demeurant Par Monsieur CHANCEL Jean-Claude Ravine Gens Bois LE DIAMANT (97223)  
née le 08/12/1945 à LA FLECHE (72)  
L'identification, conformément aux articles 5 et 6 du décret du 4 janvier 1955, n'a pu être établie.  
Application de l'article 82 du décret n° 55-1350 du 14 octobre 1955

**INDIVISAIRE**  
 - Madame CHANCEL Patricia Monique Yvette, profession inconnue épouse de Monsieur PICARD demeurant Par Monsieur CHANCEL Jean-Claude Ravine Gens Bois LE DIAMANT (97223) née le 14/01/1952 à LA FLECHE (72)  
 L'identification, conformément aux articles 5 et 6 du décret du 4 janvier 1955, n'a pu être établie.  
 Application de l'article 82 du décret n° 55-1350 du 14 octobre 1955

**INDIVISAIRE**  
 - Monsieur CHANCEL Jean Pascal Jacques Marcel, profession inconnue demeurant Par Monsieur CHANCEL Jean-Claude Ravine Gens Bois LE DIAMANT (97223) né le 01/02/1957 à LA FLECHE (72)  
 L'identification, conformément aux articles 5 et 6 du décret du 4 janvier 1955, n'a pu être établie.  
 Application de l'article 82 du décret n° 55-1350 du 14 octobre 1955

Sect.	N°	Nature	Référence cadastrale		Surface	Surface servitude	Observations (Surfaces en m² ou ca)
			Lieu-Dit				
D	2832		SAGNE ROUSSE		1 320	48	Conduite existante Longueur (ml) : 42 Surface emprise réseau (m²) : 46.2 Emmeigreur (nombre) : 1 Surface emprise regard emmeigreur (m²) : 1.44
Total						48	

Origine de propriété

Attestation après décès suivant acte reçu par Maître PETRUCCELLI, le 10/08/1979, publié au service de publicité foncière de GAP le 06/10/1980 sous le volume 5360 numéro 27.

VU pour être annexé à  
l'arrêté préfectoral en  
date de 15 FEV. 2021  
Gap, le 15 FEV. 2021

**ETAT PARCELLAIRE**

Pour la préfète et par délégation,  
le secrétaire général.



CÉLINE VERLINE

PROPRIETE 00084 PROPRIETAIRE REEL (Personne physique) ou SON REPRESENTANT (Personne morale)  
PROPRIETAIRE  
- Monsieur CHANCEL Joël Marcel Louis, profession inconnue époux de Madame AGUIRRE Frédérique Lucie Raphaëlle Josette demeurant 5 Rue de la  
Bronque SAINT-VICTOR-LA-COSTE (30290)  
né le 16/05/1952 à ARLES (13)  
marié le 02/09/1978 à TRESQUES (30) sous le régime légal de la communauté de biens réduite aux acquêts à défaut de contrat de mariage préalable à leur  
union.  
Ce régime n'a subi aucune modification conventionnelle ou judiciaire depuis.  
De nationalité française


Sect.	N°	Nature	Référence cadastrale		Surface	Observations (Surfaces en m² ou ca)
			Lieu-Dit	Surface		
D	2873		SAGNE ROUSSE		1 320	38 Conduite existante Longueur (ml) :34 Surface emprise réseau (m²) :37.4
Total					38	38

Origine de propriété  
Donation-partage suivant acte reçu par Maître PETRUCCELLI, le 22/12/1973, publié au service de publicité foncière de GAP le 16/01/1974 sous le volume  
3419 numéro 46.

VU pour être annexé à  
l'arrêté préfectoral en  
date de 15 FEV. 2021  
Gap, le 15 FEV. 2021

**EIAT PARCELLAIRE**

Pour la préfète et par délégation,  
le secrétaire général.

  
**CÉDRIC VERLINE**

PROPRIETAIRE REEL (Personne physique) ou SON REPRESENTANT (Personne morale)

**INDIVISAIRE**

- Madame GIGNOUX Prisca Murielle Danièle, profession inconnue épouse de Monsieur LEROY Pierre François demeurant 5 Rue Général Rostolland BRIANCON (05100) mariée le 11/01/1978 à BRIANCON (05) sous le régime légal de la communauté de biens réduite aux acquêts à défaut de contrat de mariage préalable à leur union.

Ce régime n'a subi aucune modification conventionnelle ou judiciaire depuis.  
De nationalité française

**INDIVISAIRE**

- Monsieur GIGNOUX Bruno Raymond Emile, profession inconnue demeurant Par Madame GIGNOUX Prisca 5 Rue Général Rostolland BRIANCON (05100) né le 05/07/1938 à BRIANCON (05)  
L'identification, conformément aux articles 5 et 6 du décret du 4 janvier 1955, n'a pu être établie.  
Application de l'article 82 du décret n° 55-1350 du 14 octobre 1955

**USUFRUITIER**

- Madame LAURENS née le 01/01/1947, profession inconnue Veuve de Monsieur GIGNOUX demeurant Par Madame GIGNOUX Prisca 5 Rue Général Rostolland BRIANCON (05100) née le 01/01/1947  
L'identification, conformément aux articles 5 et 6 du décret du 4 janvier 1955, n'a pu être établie.  
Application de l'article 82 du décret n° 55-1350 du 14 octobre 1955

**NU-PROPRIETAIRE**  
 - Monsieur GIGNOUX né le 15/07/1968 , profession inconnue demeurant Par Madame GIGNOUX Prisca 5 Rue Général Rostolland BRIANCON (05100) né le 15/07/1968  
 L'identification, conformément aux articles 5 et 6 du décret du 4 janvier 1955, n'a pu être établie.  
 Application de l'article 82 du décret n° 55-1350 du 14 octobre 1955

**NU-PROPRIETAIRE**  
 - Monsieur GIGNOUX né le 21/01/1973 , profession inconnue demeurant Par Madame GIGNOUX Prisca 5 Rue Général Rostolland BRIANCON (05100) né le 21/01/1973  
 L'identification, conformément aux articles 5 et 6 du décret du 4 janvier 1955, n'a pu être établie.  
 Application de l'article 82 du décret n° 55-1350 du 14 octobre 1955

Sect.	N°	Référence cadastrale		Surface servitude	Observations (Surfaces en m <sup>2</sup> ou ca)
		Nature	Lieu-Dit		
D	2875		SAGNE ROUSSE	4	Conduite existante Longueur (ml) :3 Surface emprise réseau (m <sup>2</sup> ) :3.3
			Total	4	



Origine de propriété

Concernant l'usufruitier LAURENS et les consorts GIGNOUX nés le 15/07/1968 et 21/01/1973 :  
Attestation après décès suivant acte reçu par Maître AGOSTINO, le 28/02/2019, publié au service de publicité foncière de GAP le 15/03/2019 sous le volume 2019P numéro 2107.

Concernant Madame GIGNOUX Prisca :  
Attestation après décès suivant acte reçu par Maître ACHIN, le 30/08/2005, publié au service de publicité foncière de GAP le 06/10/2005 sous le volume 2005P numéro 9360.

Concernant Monsieur GIGNOUX Bruno :  
Attestation après décès suivant acte reçu par Maître ACHIN, le 11/12/2000, publié au service de publicité foncière de GAP le 05/01/2001 sous le volume 2001P numéro 136.

VU pour être annexé à  
l'arrêté préfectoral en  
date de 15 FEV. 2021  
Gap, le 15 FEV. 2021

**ETAT PARCELLAIRE**

Pour la préfète et par délégation,  
le secrétaire général.



Cédric VERLINE

PROPRIETE 00086  
NU-PROPRIETAIRE PROPRIETAIRE REEL (Personne physique) ou SON REPRESENTANT (Personne morale)

- Monsieur LEAUTHIER Alain Emile Jacques, profession inconnue demeurant 52 Rue Chapon PARIS (75003)  
né le 09/06/1953 à MARSEILLE (13)

L'identification, conformément aux articles 5 et 6 du décret du 4 janvier 1955, n'a pu être établie.  
Application de l'article 82 du décret n° 55-1350 du 14 octobre 1955

USUFRUITIER

- Madame BENSON Gabrielle Marie Louise, profession inconnue Veuve de Monsieur LEANTIER Emile Lucien Par - Monsieur LEAUTHIER Alain Emile Jacques, profession inconnue demeurant 52 Rue Chapon PARIS (75003)  
née le 30/01/1923 à MARSEILLE (13)

A ce jour non remariée  
De nationalité française

Sect.	N°	Nature	Référence cadastrale		Surface	Surface servitude	Observations (Surfaces en m² ou ca)
			Lieu-Dit	Surface			
D	2877		SAGNE ROUSSE	136		20	Conduite existante Longueur (ml) :16 Surface emprise réseau (m²) :17.6 Enneigreur (nombre) :1 Surface emprise regard enneigreur (m²) :1.44
					Total	20	

Origine de propriété

Attestation active après décès suivant acte reçu par Maître MARTIN, le 05/04/1978, publié au service de publicité foncière de GAP le 02/05/1978 sous le volume 4528 numéro 5.

Vu pour être annexé à  
l'arrêté préfectoral en  
date de 15 FEV. 2021  
Gap, le 15 FEV. 2021

**ETAT PARCELLAIRE**

Pour la préfète et par délégation,  
le secrétaire général.



CÉLINE VERLINE

**PROPRIETE 00087**

**PROPRIETAIRE REEL (Personne physique) ou SON REPRESENTANT (Personne morale)**

**USUFUITIER**

- Madame QUIGNON née le 25/07/1945 , profession inconnue Veuve de Monsieur CAIRE Denis demeurant 15 Allée de La Cerveyrette BRIANCON (05100)

née le 25/07/1945

L'identification, conformément aux articles 5 et 6 du décret du 4 janvier 1955, n'a pu être établie.

Application de l'article 82 du décret n° 55-1350 du 14 octobre 1955

**NU-PROPRIETAIRE**

- Monsieur CAIRE né le 05/02/1969 , profession inconnue

né le 05/02/1969

L'identification, conformément aux articles 5 et 6 du décret du 4 janvier 1955, n'a pu être établie.

Application de l'article 82 du décret n° 55-1350 du 14 octobre 1955

**NU-PROPRIETAIRE**

- Monsieur CAIRE né le 21/04/1970 , profession inconnue

né le 21/04/1970

L'identification, conformément aux articles 5 et 6 du décret du 4 janvier 1955, n'a pu être établie.

Application de l'article 82 du décret n° 55-1350 du 14 octobre 1955

**NU-PROPRIETAIRE**  
 - Monsieur CAIRE né le 13/01/1972 , profession inconnue  
 né le 25/07/1972  
 L'identification, conformément aux articles 5 et 6 du décret du 4 janvier 1955, n'a pu être établie.  
 Application de l'article 82 du décret n° 55-1350 du 14 octobre 1955

Sect.	N°	Nature	Référence cadastrale		Surface servitude	Observations (Surfaces en m² ou ca)
			Lieu-Dit	Surface		
D	>2876		SAGNE ROUSSE	260	19	Conduite existante Longueur (ml) :17 Surface emprise réseau (m²) :18.7
				Total	19	

Origine de propriété  
 Attestation après décès suivant acte reçu par Maître OLIVIER-IMPERATRICE, le 26/12/2018, publié au service de publicité foncière GAP le 14/01/2019  
 sous le volume 2019P numéro 429.

VU pour être annexé à  
l'arrêté préfectoral en  
date de 15 FEV. 2021  
le 15 FEV. 2021

**ETAT PARCELLAIRE**

Pour la préfète et par délégation,  
le secrétaire général.



CÉLINE VERLINE

PROPRIETE 00088	PROPRIETAIRE REEL (Personne physique) ou SON REPRESENTANT (Personne morale)	
PROPRIETAIRE		
- Madame BRUNET Gabrielle Eugénie Décédée le 04/01/2012 au HAVRES (Seine Maritime)		

Sect.	N°	Nature	Référence cadastrale		Surface	Observations (Surfaces en m² ou ca)
			Lieu-Dit	Surface		
D	3077		SAGNE ROUSSE	610	14	Conduite existante Longueur (ml) : 12 Surface emprise réseau (m²) : 13.2
Total					14	

Succession non réglée

Origine de propriété

VU pour être annexé  
l'arrêté préfectoral en  
date de 15 FEV. 2021  
Gap, le 15 FEV. 2021

**ETAT PARCELLAIRE**

Pour la préfète et par délégation,

le secrétaire général.

**Cédric VERLINE**

PROPRIETE 00089	PROPRIETAIRE REEL (Personne physique) ou SON REPRESENTANT (Personne morale)
USUFRUITIER	
- Madame OLLAGNIER Josianne Simone, profession inconnue LA SALLE (05240) née le 05/08/1940 à VILLAR-SAINT-PANCRACE (05) A ce jour non remariée De nationalité française	- Monsieur TARAVELLIER Eugène Victor Louis demeurant 10 Rue de la Guisane
NU-PROPRIETAIRE	
- Monsieur TARAVELLIER Patrick Eugène, profession inconnue époux de Madame BOREL Cécile demeurant L'Eymina Preilles SAINT MARTIN DE QUEYRIERES (05120) né le 09/04/1962 à BRIANCON (05) marié le 20/07/1985 à VILLARD SAINT PANCRAS (05) sous le régime légal de la communauté de biens réduite aux acquêts à défaut de contrat de mariage préalable à leur union. Ce régime n'a subi aucune modification conventionnelle ou judiciaire depuis. De nationalité française	
NU-PROPRIETAIRE	
- Madame TARAVELLIER Josiane Marie Laurence, profession inconnue demeurant 1 Rue de la Cressonnière VILLAR-SAINT-PANCRACE (05100) née le 26/02/1961 à BRIANCON (05) Divorcée de Monsieur DORE Frédéric Loïc Yvon suivant jugement rendu par le Tribunal de Grande Instance de GAP (Hautes Alpes) le 26/03/1992. A ce jour non remariée De nationalité française	

**NU-PROPRIETAIRE**  
 - Monsieur TARAVELLIER Jean-Pierre Victor, profession inconnue époux de Madame REY Chantal Bernadette demeurant chemin de l'Ascension Beal du Ton SAINT CHAFFREY 05330 (05330) né le 17/12/1965 à BRIANCON (05) marié le 11/07/1992 à SAINT CHAFFREY (05) sous le régime légal de la communauté de biens réduite aux acquêts à défaut de contrat de mariage préalable à leur union.  
 Ce régime n'a subi aucune modification conventionnelle ou judiciaire depuis.  
 De nationalité française

Sect.	N°	Nature	Référence cadastrale		Surface servitude	Observations (Surfaces en m <sup>2</sup> ou ca)
			Lieu-Dit	Surface		
AL	109		L AICHE	700	28	Conduite existante Longueur (ml) :24 Surface emprise réseau (m <sup>2</sup> ) :26.4 Enneigeur (nombre) :1 Surface emprise regard enneigeur (m <sup>2</sup> ) :1.44
Total					28	

Origine de propriété


Attestation après décès suivant acte reçu par Maître 28/10/2015, le MARCHIONI, publié au service de publicité foncière de GAP le 06/11/2015 sous le volume 2015P numéro 7598.



VU pour être annexé à  
l'arrêté préfectoral en  
date de 15 FEV. 2021  
Gap. le 15 FEV. 2021

**ETAT PARCELLAIRE**

Pour la préfète et par délégation,  
le secrétaire général.

  
CÉLINE VERLINE

PROPRIETE 00090 PROPRIETAIRE REEL (Personne physique) ou SON REPRESENTANT (Personne morale)  
PROPRIETAIRE  
- Monsieur REY Roger Lucien, profession inconnue demeurant Lot Saint Roch GAP (05000)  
L'identification, conformément aux articles 5 et 6 du décret du 4 janvier 1955, n'a pu être établie.  
Application de l'article 82 du décret n° 55-1350 du 14 octobre 1955

Sect.	N°	Nature	Référence cadastrale		Surface servitude	Observations (Surfaces en m² ou ca)
			Lieu-Dit	Surface		
AL	110		L AICHE	866	21	Conduite existante Longueur (ml) : 19 Surface emprise réseau (m²) : 20.9
				Total	21	

Suivant faits et actes antérieurs au 1<sup>er</sup> janvier 1956  
Origine de propriété

VU pour être annexé à  
l'arrêté préfectoral en  
date de 15 FEV 2021  
en le 15 FEV 2021

**ETAT PARCELLAIRE**

Pour la préfete et par délégation,  
le secrétaire général.



CÉLINE VERLINE

**PROPRIETE 00091** PROPRIETAIRE REEL (Personne physique) ou SON REPRESENTANT (Personne morale)  
**PROPRIETAIRE**  
- Monsieur ALBERT Daniel Paul, profession inconnue époux de Madame DAVIE Karen Rey demeurant Par Madame GUY Françoise 9 Rue Pasteur BREIL-SUR-ROYA (06540  
né le 03/04/1945 à 75 PARIS 14  
marié le 20/10/1990 à MAWNAN (GRANDE BRETAGNE) sous le régime légal de la séparation de bien à défaut de contrat de mariage préalable à leur union, acte transcrit au consulat général de France à Londres le 27/11/1990 sous le numero 1800.  
Ce régime n'a subi aucune modification conventionnelle ou judiciaire depuis.  
De nationalité française

Sect.	N°	Nature	Référence cadastrale		Surface servitude	Observations (Surfaces en m² ou ca)
			Lieu-Dit	Surface		
AL	93		L AICHE	1 550	32	Conduite existante Longueur (ml) :29 Surface emprise réseau (m²) :31.9
Total					32	

Origine de propriété

Attestation après décès suivant acte reçu par Maître VIOLIN, le 24/03/2017, publié au service de publicité foncière de GAP le 31/03/2017 sous le volume 2017P numéro 2388.  
Attestation après décès suivant acte reçu par Maître BARY, le 23/09/2004, publié au service de publicité foncière de GAP le 18/10/2004 sous le volume 2004P numéro 9548.

VU pour être annexé à  
l'arrêté préfectoral en  
date de 15 FEV. 2021  
Gap, le 15 FEV. 2021

**ETAT PARCELLAIRE**

Pour la préfète et par délégation,  
le secrétaire général.



Cédric VERLINE

PROPRIETE 00092 PROPRIETAIRE REEL (Personne physique) ou SON REPRESENTANT (Personne morale)

**PROPRIETAIRE**

- Monsieur GROLLIER Jean-Paul Fernand Emile, profession inconnue époux de Madame THOMAS Hermine Chantal demeurant 5 Impasse Romaine VILLAR-SAINT-PANCRACE (05100 né le 12/06/1945 à GRENOBLE (38) marié le 19/10/1978 à BRIANCON (05) sous le régime de la séparation de biens pure et simple défini par les articles 1536 et suivants du Code civil aux termes du contrat de mariage reçu préalablement à leur union le 19/10/1968 par Maître ESCALLE.  
Ce régime n'a subi aucune modification conventionnelle ou judiciaire depuis.  
De nationalité française.

Sect.	N°	Nature	Référence cadastrale		Surface servitude	Observations (Surfaces en m² ou ca)
			Lieu-Dit	Surface		
D	2813		SAGNE ROUSSE	600	21	Conduite existante Longueur (ml) :23 Surface emprise réseau (m²) :20.7
Total					21	

**Origine de propriété**

Attestation après décès suivant acte reçu par Maître PETRUCCELLI, le 30/05/1974, publié au service de publicité foncière de GAP les 22/07/1974 et 29/08/1974 sous le volume 3529 numéro 13.

VU pour être annexé à  
l'arrêté préfectoral en  
date de 15 FEV. 2021  
Geo. le 15 FEV. 2021

**ETAT PARCELLAIRE**

Pour la préfète et par délégation,  
le secrétaire général.



CÉLINE VERLINE

**PROPRIETE 00093**  
**USUFUITIER pour 1/7ème**  
- Monsieur DEMOULIN Michel Joseph Charles Arthur, profession inconnue demeurant Par Monsieur DESMOULINS Henri 376 Av du Prado MARSEILLE (13008)  
né le 20/02/1936 à CHARLEVILLE MEZIERES (08)  
L'identification, conformément aux articles 5 et 6 du décret du 4 janvier 1955, n'a pu être établie.  
Application de l'article 82 du décret n° 55-1350 du 14 octobre 1955

**NU-PROPRIETAIRE**  
- Monsieur DEMOULIN Frédéric Jacques Michel, profession inconnue demeurant Par Monsieur DESMOULINS Henri 376 Av du Prado MARSEILLE (13008)  
né le 07/02/1968 à SAINT JULIEN EN GENEVOIS (74)  
L'identification, conformément aux articles 5 et 6 du décret du 4 janvier 1955, n'a pu être établie.  
Application de l'article 82 du décret n° 55-1350 du 14 octobre 1955

Sect.	N°	Nature	Référence cadastrale		Surface servitude	Observations (Surfaces en m² ou ca)
			Lieu-Dit	Surface		
D	→ 2814		SAGNE ROUSSE	1 120	2	Conduite existante Longueur (ml) : 2 Surface emprise réseau (m²) : 1.8
				Total	2	

Origine de propriété

Concernant Monsieur DEMOULIN Frédéric pour 1/7<sup>èmes</sup> :

Donation-partage suivant acte reçu par Maître PETRUCCELLI, le 27/08/1999, publié au service de publicité foncière de GAP les 22/10/1999 et 08/02/2000 sous le volume1999P numéro 8232.

Réserve d'usufruit au profit du donateur

Concernant Monsieur DEMOULIN Frédéric pour 1/7<sup>èmes</sup> :

Partage suivant acte reçu par Maître AUDIBERT, le 25/06/1999, publié au service de publicité foncière de GAP les 13/07/1999 et 13/10/1999 sous le volume1999P numéro 5486.


Attestation complémentaire après décès suivant acte reçu par Maître AUDIBERT, le 29/04/1999, publié au service de publicité foncière de GAP les 01/06/1999 et 20/09/1999 sous le volume1999P numéro 4238.

Attestation rectificative suivant acte reçu le 15/09/1999, publié au service de publicité foncière de GAP le 20/09/1999 sous le volume1999P numéro 7163.

VU pour être annexé à  
l'arrêté préfectoral en  
date de 15 FEV. 2021  
le 15 FEV. 2021

**ETAT PARCELLAIRE**

Pour la préfète et par délégation,  
le secrétaire général.



Cédric VERLINE

**PROPRIETE 00094**  
**INDIVISAIRE**

**PROPRIETAIRE REEL (Personne physique) ou SON REPRESENTANT (Personne morale)**

- Madame BOREL Elvire Jeanne Louise, profession inconnue née le 20/09/1938 à LA SALLE LES ALPES (05) demeurant 41 Avenue de Tarbes  
TOURNAY (65190)

épouse de Monsieur BLANCHON

mariée le 27/06/1964 à LA SALLE LES ALPES (05)

sous le régime légal des meubles et acquêts à défaut de contrat de mariage préalable à leur union.

Ce régime n'a subi aucune modification conventionnelle ou judiciaire depuis.

De nationalité française

**PROPRIETAIRE**

- Monsieur BOREL Roger Elie, profession inconnue époux de Madame PAQUIER Brigitte Marie Noëlle demeurant Le Bez 3 Chemin du Ruisseau LA  
SALLE (05240)

né le 16/09/1945 à LA SALLE (05)

marié le 30/09/1978 à LA SALLE LES ALPES (05) sous le régime légal de la communauté de biens réduite aux acquêts à défaut de contrat de mariage  
préalable à leur union.

Ce régime n'a subi aucune modification conventionnelle ou judiciaire depuis.

De nationalité française

**PROPRIETAIRE**

- Madame BOREL Jacqueline Marie Rose, profession inconnue épouse de Monsieur GIRAUD Gilbert Pierre Claude demeurant Villa Les Cyrises N 24 Route de Chalvet EMBRUN (05200) née le 14/03/1936 à LA SALLE LES ALPES (05) mariée le 30/04/1960 à LA SALLE LES ALPES (05) sous le régime légal des meubles et acquis à défaut de contrat de mariage préalable à leur union. Ce régime n'a subi aucune modification conventionnelle ou judiciaire depuis. De nationalité française

**INDIVISAIRE**

- Monsieur BOREL Bruno Francis, profession inconnue né le 16/02/1971 à EMBRUN (05) Célibataire Non lié par un pacte civil de solidarité. De nationalité française demeurant 12 Tra des Jardins LA SALLE (05240)

		Référence cadastrale		Surface servitude	Observations (Surfaces en m <sup>2</sup> ou ca)
Sect.	N°	Nature	Lieu-Dit		
D	2767		LE VERNEY	22	Conduite existante Longueur (ml) :24 Surface emprise réseau (m <sup>2</sup> ) :21.6
Total				22	

Origine de propriété

Concernant les indivisaires BOREL Roger, Elvire et Jacqueline :

Attestation après décès suivant acte reçu par Maître AUDIFFRED, le 23/11/2015, publié au service de publicité foncière de GAP le 04/12/2015 sous le volume 2015P numéro 8409.

Correction de formalité publié au service de publicité foncière de GAP le 17/04/2019 sous le volume 2019D numéro 4534.

Concernant Monsieur BOREL Bruno :

Attestation après décès suivant acte reçu par Maître AUDIFFRED, le 23/11/2015, publié au service de publicité foncière de GAP le 04/12/2015 sous le volume 2015P numéro 8653.



VU pour être annexé à  
l'arrêté préfectoral en  
date de 15 FEV. 2021  
Gap, le 15 FEV. 2021

**ETAT PARCELLAIRE**

Pour la préfète et par délégation,  
le secrétaire général.



Cédric VERLINE

**PROPRIETE 00095** PROPRIETAIRE REEL (Personne physique) ou SON REPRESENTANT (Personne morale)

**PROPRIETAIRE**

- Monsieur CHEMIN Alfred Marius Arthur, profession inconnue  
né le 29/12/1902

L'identification, conformément aux articles 5 et 6 du décret du 4 janvier 1955, n'a pu être établie.  
Application de l'article 82 du décret n° 55-1350 du 14 octobre 1955

Sect.	N°	Nature	Référence cadastrale		Surface servitude	Observations (Surfaces en m² ou ca)
			Lieu-Dit	Surface		
D	2756		LE VERNEY	350	16	Conduite existante Longueur (ml) : 17 Surface emprise réseau (m²) : 15.3
				Total	16	

Origine de propriété

Suivant faits et actes antérieurs au 1<sup>er</sup> janvier 1956

VU pour être annexé à  
l'arrêté préfectoral en  
date de 15 FEV. 2021  
par. le 15 FEV. 2021

**ETAT PARCELLAIRE**

Pour la préfète et par délégation,

le secrétaire général



Cédrine VEZELINE

<b>PROPRIETE 00096</b>		<b>PROPRIETAIRE REEL (Personne physique) ou SON REPRESENTANT (Personne morale)</b>	
<b>USUFRUITIER</b>			
- Madame FAURE Jacqueline Françoise Sidonie, profession inconnue Veuve de Monsieur GROLIER Emile demeurant Le Bez 1 Tra des paillasses LA SALLE (05240) née le 01/05/1932 à BRIANCON (05) A ce jour non remariée De nationalité française			
<b>NU-PROPRIETAIRE</b>			
- Monsieur GROLIER Bruno Fernand Eugène, profession inconnue demeurant Le Bez 1 Tra des paillasses LA SALLE (05240) né le 01/08/1966 à BRIANCON (05) Célibataire Non lié par un pacte civil de solidarité. De nationalité française			

Sect.	N°	Nature	Référence cadastrale		Surface servitude	Observations (Surfaces en m² ou ca)
			Lieu-Dit	Surface		
D	7 3014		BLETTONNEE	970	74	Conduite existante Longueur (ml) :34 Surface emprise réseau (m²) :73.1
				Total	74	


Origine de propriété

Attestation après décès suivant acte reçu par Maître LAVOCHAT, le 27/06/1991, publié au service de publicité foncière de GAP le 17/08/1991 sous le volume 1991P numéro 4927.

Vu pour être annexé à  
l'arrêté préfectoral en  
date de 15 FEV. 2021  
Gen. le 15 FEV. 2021

**ETAT PARCELLAIRE**

Pour la préfète et par délégation,  
le secrétaire général.



CÉDRINE VERLINE

PROPRIETE 00097  
PROPRIETAIRE  
- Madame QUERE Marie-Louise Gabrielle Alphonsine Décédée le 07/08/2001 à VERSAILLES (Yvelines).  
PROPRIETAIRE REEL (Personne physique) ou SON REPRESENTANT (Personne morale)

Sect.	N°	Nature	Référence cadastrale		Surface servitude	Observations (Surfaces en m² ou ca)
			Lieu-Dit	Surface		
D	2806		SAGNE ROUSSE	430	6	Conduite existante Longueur (ml) : 6 Surface emprise réseau (m²) : 6
Total					6	

Succession non réglée  
Origine de propriété

VU pour être annexé à  
l'arrêté préfectoral en  
date de 15 FEV. 2021  
Gap, le 15 FEV. 2021

**ETAT PARCELLAIRE**

Pour la préfète et par délégation,

le secrétaire général.

Cécile VERLINE

<p>PROPRIETE 00098 INDIVISAIRE</p>	<p>PROPRIETAIRE REEL (Personne physique) ou SON REPRESENTANT (Personne morale)</p> <p>- Madame MONIER Aurida Blanche, profession inconnue épouse de Monsieur JOUVENNE demeurant Par Madame BALDO Nicole 25 Rue des Geraniums FEYZIN (69320) née le 21/01/1922 à LA SALLE LES ALPES (05) L'identification, conformément aux articles 5 et 6 du décret du 4 janvier 1955, n'a pu être établie. Application de l'article 82 du décret n° 55-1350 du 14 octobre 1955</p> <p>INDIVISAIRE</p> <p>- Madame BUSSEL née le 09/06/1933 , profession inconnue Veuve de Monsieur MONIER Michel demeurant 1 Allée des Acacias L ARBRESLE (69210) née le 09/06/1933 L'identification, conformément aux articles 5 et 6 du décret du 4 janvier 1955, n'a pu être établie. Application de l'article 82 du décret n° 55-1350 du 14 octobre 1955</p> <p>INDIVISAIRE</p> <p>- Madame MONIER Colette Irène, profession inconnue épouse de Monsieur FINE Lucien Henri demeurant EHPAD de la vrilhère 40 Grande rue du Port CHATEAUNEUF SUR LOIRE (45110) née le 16/01/1926 à COMPAINVILLE (76) mariée le 15/10/1949 à BESSENAY (69) sous le régime légal des meubles et acquêts à défaut de contrat de mariage préalable à leur union. Ce régime n'a subi aucune modification conventionnelle ou judiciaire depuis. De nationalité française</p>
--	---

INDIVISAIRE

- Madame DELORME Yvette, profession inconnue demeurant 5 Allée de Beziers SAINT FONS (69190) née le 11/03/1942 à MONTROTTIER (69)  
Divorcée de Monsieur HAUTAPLAIN Jean Robert suivant le jugement rendu par le juge des affaires familiales de DRAGUIGNAN (VAR) le 30/05/2003.  
A ce jour non remariée  
De nationalité française

INDIVISAIRE

- Monsieur DELORME Marcel René, profession inconnue époux de Madame ROCHE Jeanine Gabrielle demeurant 19 Rue du Bois Bodet BESSENAY (69690)  
né le 20/02/1943 à MONTROTTIER (69)  
marié le 27/04/1968 à BRULLIOLES (69)  
sous le régime légal de la communauté de biens réduite aux acquêts à défaut de contrat de mariage préalable à leur union.  
Ce régime n'a subi aucune modification conventionnelle ou judiciaire depuis.  
De nationalité française

NU-PROPRIETAIRE

- Monsieur MONIER né le 14/08/1969, profession inconnue demeurant Par Madame MONIER 1 Allée des Acacias L ARBRESLE (69210) né le 14/08/1969  
L'identification, conformément aux articles 5 et 6 du décret du 4 janvier 1955, n'a pu être établie.  
Application de l'article 82 du décret n° 55-1350 du 14 octobre 1955

Sect.	N°	Nature	Référence cadastrale		Surface servitude	Observations (Surfaces en m <sup>2</sup> ou ca)
			Lieu-Dit	Surface		
D	2805		SAGNE ROUSSE	480	16	Conduite existante Longueur (ml) :16 Surface emprise réseau (m <sup>2</sup> ) :16
				Total	16	

Origine de propriété

Concernant Madame veuve **MONIER** et **MONIER** né le 14/08/1969 :

Attestation après décès suivant acte reçu par Maître **BOURBON**, le 13/09/2018, publié au service de publicité foncière de GAP le 27/09/2018 sous le volume 2018P numéro 7489.

Concernant les autres indivisaires :

Attestation après décès suivant acte reçu par Maître **ACHIN**, le 07/09/1999, publié au service de publicité foncière de GAP le 29/09/1999 sous le volume 99P numéro 7498.

Attestation après décès suivant acte reçu par Maître **ACHIN**, le 07/09/1999, publié au service de publicité foncière de GAP le 29/09/1999 sous le volume 99P numéro 7497.

VU pour être annexé à  
l'arrêté préfectoral en  
date de 13 FEV. 2021  
Gab. le 15 FEV. 2021

**ETAT PARCELLAIRE**

Pour le préfète et par délégation,

le secrétaire général



Céline VERLINE

PROPRIETAIRE REEL (Personne physique) ou SON REPRESENTANT (Personne morale)

**INDIVISAIRES**

- Monsieur MALET Jean Claude Yves, profession inconnue époux de Madame BONDIER Monique demeurant 708 Avenue Henri Guillaume Les Roucaous LA SEYNE SUR MER (83500) né le 10/12/1940 à SAINT-PONS (34) Adopté par la nation par jugement au tribunal civil de Gap (Htes Alpes) le 12/12/1951. marié le 02/04/1975 à VARS (05) sous le régime légal de la communauté de biens réduite aux acquêts à défaut de contrat de mariage préalable à leur union. Ce régime n'a subi aucune modification conventionnelle ou judiciaire depuis.  
De nationalité française

- Monsieur MALET Pierre André, profession inconnue époux de Madame DELLA VECCHIA Atlette demeurant 1 Chemin de champ Ferraud LA SALLE (05240) né le 22/12/1943 à EMBRUN (05) marié le 12/07/1978 à AIX EN PROVENCE (13) sous le régime de la séparation de biens pure et simple défini par les articles 1536 et suivants du Code civil aux termes du contrat de mariage reçu préalablement à leur union le 12/07/1978 par Maître COURT. Ce régime n'a subi aucune modification conventionnelle ou judiciaire depuis.  
De nationalité française

- Madame MALET Brigitte Louise Léonie, profession inconnue épouse de Monsieur THANASOULAS Georges demeurant Odos Basileos Alexandrou 18 MAROUSI (15122 GRECE) née le 18/09/1948 à EMBRUN (05) mariée le 21/07/1973 à PHILOTEI (45 GRECE) sous le régime légal grec de la séparation de biens pure et simple à défaut de contrat de mariage préalable à leur union.

Ce régime n'a subi aucune modification conventionnelle ou judiciaire depuis.  
De nationalité française



Sect.	Référence cadastrale			Surface servitude	Observations (Surfaces en m <sup>2</sup> ou ca)
	N°	Nature	Lieu-Dit		
D	2803		SAGNE ROUSSE	13	Conduite existante Longueur (ml) : 13 Surface emprise réseau (m <sup>2</sup> ) : 13
				Total	13


Origine de propriété

Attestation après décès suivant acte reçu par Maître COURT, le 24/09/1983, publié au service de publicité foncière de GAP le 21/11/1983 sous le volume 6583 numéro 19.

VU pour être annexé à  
l'arrêté préfectoral en  
date de 15 FEV. 2021  
Gap, le 15 FEV. 2021

**ETAT PARCELLAIRE**

Pour la préfète et par délégation,  
le secrétaire général



CÉDRINE VERLINE

PROPRIETE 00100

PROPRIETAIRE REEL (Personne physique) ou SON REPRESENTANT (Personne morale)

PROPRIETAIRE

- Monsieur GUEYRAUD Pierre Lucien Jean, profession inconnue époux de Madame HOARAU Marie Josette demeurant Chemin des Cerveloup VOUREY (38210)

né le 29/01/1956 à GAP (05)

marié le 23/09/1982 à LE TAMPON (97) sous le régime de la séparation de biens pure et simple défini par les articles 1536 et suivants du Code civil aux termes du contrat de mariage reçu préalablement à leur union le 23 septembre 1982 par Maître Roland POUDROUX, notaire à TAMPON (Réunion).  
Ce régime n'a subi aucune modification conventionnelle ou judiciaire depuis

De nationalité française

Sect.	N°	Nature	Référence cadastrale		Surface servitude	Observations (Surfaces en m <sup>2</sup> ou ca)
			Lieu-Dit	Surface		
D	3019		VERNEY AU DESSUS DU CHEMIN	1 120	22	Conduite existante Longueur (ml) :22 Surface emprise réseau (m <sup>2</sup> ) :22
			Total		22	

Origine de propriété

Donation-partage suivant acte reçu par Maître PACE, le 28/07/1998, publié au service de publicité foncière de GAP le 02/09/1998 sous le volume 1998P numéro 6287.

Extinction de l'usufruit par suite du décès de Monsieur GUEYRAUD Albert Pierre Lucien à GAP (Hautes Alpes) le 22/05/2007 et de Madame VERAND Adèle Claudia son épouse le 19/08/2015 à SAINT MICHEL (Charentes)

**ETAT PARCELLAIRE**

Pour la préfète et par délégation,  
le secrétaire général.

VU pour être annexé à

l'arrêté préfectoral en

date de **15 FEV. 2021**

Gap, le **15 FEV. 2021**

  
**Cécile VERLINE**

**PROPRIETE 00101** PROPRIETAIRE REEL (Personne physique) ou SON REPRESENTANT (Personne morale)

**INDIVISAIRES**

- Madame HERMIL Suzanne Simonee Jeanne, profession inconnue épouse de Monsieur REDEMPT Bernard demeurant 25 Chemin des Pananches LA SALLE (05240)

née le 26/01/1946 à LA SALLE (05)

mariée le 04/10/1969 à LA SALLE LES ALPES (05) sous le régime légal de la communauté de biens réduite aux acquêts à défaut de contrat de mariage préalable à leur union.

Ce régime n'a subi aucune modification conventionnelle ou judiciaire depuis.

De nationalité française

- Madame HERMIL Danielle Fernande Elise, profession inconnue épouse de Monsieur ALBIN Gérard Fernand demeurant HLM Le Polygone B 23 6 Chemin Fanton BRIANCON (05100)

née le 08/03/1947 à LA SALLE LES ALPES (05)

mariée le 22/04/1972 à LA SALLE LES ALPES (05) sous le régime légal de la communauté de biens réduite aux acquêts à défaut de contrat de mariage préalable à leur union.

Ce régime n'a subi aucune modification conventionnelle ou judiciaire depuis.

De nationalité française

- Madame HERMIL Edith Georgette Fernande, profession inconnue épouse de Monsieur LEVY-VALENSI Bernard demeurant 5 Lot Le Chêne Blanc 132 Rue Jardin Anne Marie SIX FOURS LES PLAGES (83140)

née le 30/07/1943 à LA SALLE LES ALPES (05)

mariée le 19/05/1970 à MARSEILLE (13)

sous le régime légal de la communauté de biens réduite aux acquêts à défaut de contrat de mariage préalable à leur union.

Ce régime n'a subi aucune modification conventionnelle ou judiciaire depuis.

De nationalité française

**INDIVISAIRES**

- Monsieur HERMIL André Eugène, profession inconnue époux de Madame BREC Michelle demeurant La Géraide 13 Rue des Peupliers SAINT CHAFFREY 05330 (05330)

né le 12/05/1948 à LA SALLE LES ALPES (05)

marié le 23/07/2011 à SAINT CHAFFREY (05) En secondes noces sous le régime de la séparation de biens pure et simple défini par les articles 1536 et suivants du Code civil aux termes du contrat de mariage reçu préalablement à leur union le 08/07/2011 par Maître Marie Christine AUDIFFRED, notaire à Briançon.

Ce régime n'a subi aucune modification conventionnelle ou judiciaire depuis.

De nationalité française

- Madame HERMIL Nicole Edith Jeanne, inconnue demeurant 23 Chemin des Pananches LA SALLE (05240)  
née le 29/08/1956 à LA SALLE LES ALPES (05)

Célibataire

Non lié par un pacte civil de solidarité.

De nationalité française


Sect.	Référence cadastrale			Surface servitude	Observations (Surfaces en m <sup>2</sup> ou ca)
	N°	Nature	Lieu-Dit		
D	3026		VERNEY AU DESSUS DU CHEMIN	24	Conduite existante Longueur (ml) : 24 Surface emprise réseau (m <sup>2</sup> ) : 24
D	3030		VERNEY AU DESSUS DU CHEMIN	19	Conduite existante Longueur (ml) : 19 Surface emprise réseau (m <sup>2</sup> ) : 19
				Total	43

## Origine de propriété

Attestation après décès suivant acte reçu par Maître PETRUCCELLI, le 19/11/1985, publié au service de publicité foncière de GAP le 05/02/1986 sous le volume 7176 numéro 4.

Extinction de l'usufruit par suite du décès de Madame FAURE Yvonne le 18/03/2008 à BRIANCON (Hautes Alpes)

VU pour être annexé à  
l'arrêté préfectoral en  
date de 15 FEV. 2021  
Gad. le 15 FEV. 2021  
ETAT PARCELLAIRE  
Pour la préfecture et par délégation,  
le secrétaire général.

  
Cédric VERLINE

PROPRIETE 00102 PROPRIETAIRE REEL (Personne physique) ou SON REPRESENTANT (Personne morale)  
- Monsieur VIDAL succession de Monsieur BLANCHARD Thierry  
L'identification, conformément aux articles 5 et 6 du décret du 4 janvier 1955, n'a pu être établie.  
Application de l'article 82 du décret n° 55-1350 du 14 octobre 1955

Sect.	N°	Nature	Référence cadastrale		Surface servitude	Observations (Surfaces en m² ou ca)
			Lieu-Dit	Surface		
D	3031		VERNEY AU DESSUS DU CHEMIN	410	21	Conduite existante Longueur (ml) :21 Surface emprise réseau (m²) :21
			Total		21	

Origine de propriété  
Attestation après décès suivant acte reçu par Maître OLIVIER-IMPERATRICE, le 22/08/2019, en cours de publication au service de publicité foncière de GAP.

VU pour être annexé à  
l'arrêté préfectoral en  
date de 15 FEV. 2021  
le 15 FEV. 2021

**ETAT PARCELLAIRE**

Pour la préfète et par délégation,

le secrétaire général,



Cécile VERLAINE

**PROPRIETAIRE REEL (Personne physique) ou SON REPRESENTANT (Personne morale)**

**PROPRIETE 00103**

**NU-PROPRIETAIRE**

- Madame REY Chantal Bernadette, profession inconnue épouse de Monsieur TARA VELLIER Jean-Pierre Victor demeurant Chemin de l'Ascension Beal du Ton SAINT CHAFFREY 05330 (05330) née le 02/03/1964 à BRIANCON (05) mariée le 11/07/1992 à SAINT CHAFFREY (05) sous le régime légal de la communauté de biens réduite aux acquêts à défaut de contrat de mariage préalable à leur union.

Ce régime n'a subi aucune modification conventionnelle ou judiciaire depuis.

De nationalité française

**USUFRUITIER**

- Monsieur REY né le 28/07/1933, profession inconnue Veuf de Madame PUY Lucie né le 28/07/1933

L'identification, conformément aux articles 5 et 6 du décret du 4 janvier 1955, n'a pu être établie.

Application de l'article 82 du décret n° 55-1350 du 14 octobre 1955

Référence cadastrale				Surface	Surface servitude	Observations (Surfaces en m <sup>2</sup> ou ca)
Sect.	N°	Nature	Lieu-Dit			
D	3049		VERNEY AU DESSUS DU CHEMIN	1 915	50	Conduite existante Longueur (ml) :48 Surface emprise réseau (m <sup>2</sup> ) :48 Enneigeur (nombre) :1 Surface emprise regard enneigeur (m <sup>2</sup> ) :1.44
Total					50	

Origine de propriété

Donation-partage ATTR suivant acte reçu par Maître AUDIFRED, le 22/08/2014, publié au service de publicité foncière de GAP le 05/09/2014 sous le volume 2014P numéro 6315.  
 Réserve du droit de retour  
 Réserve d'usufruit

Donation-partage dans les 10 mois du décès suivant acte reçu par Maître AUDIFRED, le 17/05/2014, publié au service de publicité foncière de GAP le 18/06/2014 sous le volume 2014P numéro 4415.



vu pour être annexé à  
l'arrêté préfectoral en  
date de 15 FEV 2021  
Gap, le 15 FEV. 2021

**ETAT PARCELLAIRE**

Pour la préfete et par délégation,  
le secrétaire général.



Cédric VERLINE

**PROPRIETE 00104 PROPRIETAIRE REEL (Personne physique) ou SON REPRESENTANT (Personne morale)**

**PROPRIETAIRE**

- Monsieur REY Gilbert Alfred, profession inconnue et Madame ARDUIN Jacqueline Angèle, Yvette son épouse, profession inconnue demeurant 6 Chemin du Cavaillou LA SALLE (05240)

Nés savoir :

Monsieur le 15/01/1942 à 05 SAINT-CHAFFREY

Madame le 23/10/1945 à LA SALLE LES ALPES (05)

mariés le 22/06/1968 à LA SALLE LES ALPES (05) sous le régime légal de la communauté de biens réduite aux acquêts à défaut de contrat de mariage préalable à leur union.

Ce régime n'a subi aucune modification conventionnelle ou judiciaire depuis.

De nationalité française

Sect.	N°	Nature	Référence cadastrale		Surface servitude	Observations (Surfaces en m² ou ca)
			Lieu-Dit	Surface		
AP	297		LES CAIRES	1 423	43	Conduites existantes Longueur (ml) :58 Surface emprise réseau (m²) :69.6 Terrassement piste de ski (m²) :423
				Total	43	

**Origine de propriété**

Acquisition suivant acte reçu par Maître CHAVANNE, le 03/02/1989, publié au service de publicité foncière de GAP le 06/03/1989 sous le volume 8065 numéro 7.

VU pour être annexé à

l'arrêté préfectoral en

date de 15 FEV. 2021

Gap, le 15 FEV. 2021

ETAT PARCELLAIRE

Pour la préfète et par délégation,  
le secrétaire général.

Cécilie VERLINE

PROPRIETE 00105

PROPRIETAIRE

- Monsieur BOREL Jean-Luc, profession inconnue demeurant Chez Monsieur BOREL Jean Lebez 11 Tra de la Cure LA SALLE LES ALPES (05240) né le 11/03/1966

L'identification, conformément aux articles 5 et 6 du décret du 4 janvier 1955, n'a pu être établie.  
Application de l'article 82 du décret n° 55-1350 du 14 octobre 1955

PROPRIETAIRE REEL (Personne physique) ou SON REPRESENTANT (Personne morale)

Sect.	N°	Nature	Référence cadastrale		Surface servitude	Observations (Surfaces en m <sup>2</sup> ou ca)
			Lieu-Dit	Surface		
AL	142		SOUS LES TOUCHES	1 201	10	Conduites existantes Longueur (ml) : 12 Surface emprise réseau (m <sup>2</sup> ) : 9.6
AO	199		DERRIERE LE BEZ	583	218	Conduites existantes Longueur (ml) : 12 Surface emprise réseau (m <sup>2</sup> ) : 14.4 Enneigeur (nombre) : 1 Surface emprise regard enneigeur (m <sup>2</sup> ) : 1.44 Terrassement piste de ski (m <sup>2</sup> ) : 202

D	2735	LE VERNEY	1 720	41	Conduite existante Longueur (ml) : 44 Surface emprise réseau (m <sup>2</sup> ) : 39.6 Enneigreur (nombre) : 1 Surface emprise regard enneigreur (m <sup>2</sup> ) : 1.44
			Total	269	

Origine de propriété

Donation-partage suivant acte reçu par Maître BONNES-AGUILAR, le 23/01/2019, publié au service de publicité foncière de GAP le 01/02/2019 sous le volume 2019P numéro 937.  
 Réserve du droit de retour

<b>Total commune</b>		46022
----------------------	--	-------

<b>Total général</b>		46022
----------------------	--	-------

SCRIBE Servitude ©