

DEPARTEMENT DES HAUTES-ALPES

COMMUNE DE LA SALLE LES ALPES (05240)

**MODIFICATION SIMPLIFIEE N°7 DU
PLAN LOCAL D'URBANISME**



PIECE N°3 : RAPPORT DES SERVITUDES

PLU approuvé le :

15 décembre 2010

Modification simplifiée n°7 approuvée le :

Le Maire,

Alpicité
Urbanisme, Paysage,
Environnement

Avenue de la Clapière,
Résidence n°1 la croisée des chemins
05200 EMBRUN

Tel : 04.92.46.51.80

contact@alpicite.fr - www.alpicite.fr

Liste des Servitudes d'Utilité Publiques

LES SERVITUDES D'UTILITE PUBLIQUE

Les servitudes (liste ci-dessous) ont été prises en considération lors de l'élaboration du Plan Local d'Urbanisme.

CODE	INTITULE	ACTE QUI L'A INSTITUE	SERVICE RESPONSABLE
A1	Protection des forêts Servitudes relatives à la protection des bois et forêts soumis au régime forestier	* Forêt communale de La Salle les Alpes * Forêt domaniale de la Guisane	<u>Office nationale des forêts</u> 5, rue des silos 05 000 GAP
AC1	Monuments historiques Servitude de protection des monuments historiques	*Eglise Saint-Marcellin, monument historique classé le 08/06/1914 *Chapelle Saint-Barthélémy, monument historique classé le 20/01/1976 * Chapelle Saint Jean-Baptiste des Pananches, monument historique inscrit le 06/06/1988 * Façade peinte et sa toiture correspondante de la maison GROLIER au hameau du Bez (parcelle n°46, section AN), monument historique inscrit le 20/06/1987	<u>M. l'Architecte des Bâtiments de France</u> Service Départemental de l'Architecture et du Patrimoine des Hautes-Alpes Cité administrative Desmichels BP 1607 05 016 GAP Cedex
AC2	Protection des sites Servitudes de protection des sites et monuments naturels	* Site Classé de La Clarée, classement le 31/07/1992 * Site inscrit entre Serre-Ratier et Serre-Chevalier, et façades/ élévations/toitures des immeubles bâtis parcelles n°655 à 658 section D, inscrit le 08/01/1943	<u>M. l'Architecte des Bâtiments de France</u> Service Départemental de l'Architecture et du Patrimoine des Hautes-Alpes Cité administrative Desmichels

			BP 1607 05 016 GAP Cedex
AS1	Conservation des eaux Servitudes résultant à l'instauration de périmètres de protection des eaux potables et minérales	Source de Saint-Joseph, source de Sieyes et source ed Bessey Arrêté préfectoral de DUP du 23/07/2004	<u>Direction Départementale des affaires sanitaires et sociales</u> Cité administrative Desmichels BP 157 05 004 GAP cedex
EL4	Remontées mécaniques, pistes et accès aux voies d'escalade Création du télésiège débrayable Côte Chevalier et de la piste des Lacets sur le domaine skiable de Serre Chevalier Renforcement du réseau de production de neige de culture sur la piste du Bez et le front de neige de Villeneuve Création de la télécabine du Pontillas Servitude de passage	Front de neige et piste de ski sur arrêtés préfectoraux des 06/10/1993, 28/06/1995 Création du télésiège débrayable Côte Chevalier et de la piste des Lacets sur le domaine skiable de Serre Chevalier par arrêté préfectoral du 11 juin 2018 Renforcement du réseau de production de neige de culture sur la piste du Bez et le front de neige de Villeneuve par arrêté préfectoral du 15 février 2021 Création de la télécabine du Pontillas par arrêté préfectoral du 28 février 2022	Commune de La Salle les Alpes 15 rue de la Guisane 05 240 La Salle les Alpes Syndicat Intercommunal pour la Gestion et l'Exploitation des Domaines d'hiver et d'été de Serre Chevalier (SIGED) Mairie du Monétier-les-Bains, Place Novalese 05220 Le Monétier-les-Bains
I4	Electricité servitudes relatives à l'établissement des canalisations électrique	<u>ligne 150 kV</u> - L'Argentière – Briançon – Serre-Barbin	Réseau de transport d'électricité (RTE)

<p>PT1</p>	<p>Télécommunications Servitudes relatives aux transmissions radioélectriques concernant la protection des centres de réception contre les perturbations électromagnétiques</p>	<p>Station hertzienne de La Salle « <u>le Bessey du Manien</u> » Décret du</p>	<p>FRANCE TELECOM</p>
<p>PT2</p>	<p>Télécommunications Servitudes relatives aux transmissions radioélectriques concernant la protection contre les obstacles, des centres d'émission et de réception exploités par l'Etat</p>	<p>Liaison hertzienne Tronçon Décret du</p>	<p>FRANCE TELECOM</p>
<p>AR6</p>	<p>Champs de tir de l'armée Servitudes relatives aux abords des champs de tir</p>	<p>Champs de tir »Rochilles-Mont Thabor » sur décision ministérielle du 10/06/1949</p>	<p>Ministère de la Défense</p>

Arrêté préfectoral du 11 juin 2018



PRÉFÈTE DES HAUTES-ALPES

Direction des Politiques Publiques

Pôle Coordination et Instruction –
Cellule Développement Durable

Gap, le **11 JUIN 2018**

Arrêté préfectoral n° **05 - 2018 - 05 - M - 5**

Objet : Instauration de servitudes au titre du Code du tourisme pour la création d'un télésiège débrayable (TSD) Côte Chevalier et la piste des Lacets du domaine skiable de Serre Chevalier au profit du Syndicat Intercommunal pour la Gestion et l'Exploitation des Domaines (SIGED) d'hiver et d'été de Serre Chevalier 1400/1500, situé sur la commune de La Salle les Alpes

**La préfète des Hautes-Alpes
Chevalier de la Légion d'honneur**

- VU** le Code du Tourisme, notamment les articles L342-18 à L342-26-1 ;
- VU** le Code de l'expropriation pour cause d'utilité publique ;
- VU** le Code de l'urbanisme ;
- VU** la délibération du Syndicat Intercommunal pour la Gestion et l'Exploitation des Domaines (SIGED) d'hiver et d'été de Serre Chevalier 1400/1500, en date du 19 juin 2012, demandant la mise en place de servitudes au titre du Code du tourisme pour la réalisation d'un télésiège débrayable Côte Chevalier ;
- VU** le dossier d'enquête parcellaire comportant notamment la notice explicative, les caractéristiques des servitudes, le plan de situation, le plan des pistes, le plan parcellaire et les états parcellaires ;
- VU** l'arrêté préfectoral n°2018-DPP-CDD-13 du 01 avril 2018 prescrivant l'ouverture d'une enquête publique parcellaire préalable à l'instauration de servitudes au titre des articles L342-18 à L342-26-1 du Code du tourisme nécessaire à l'instauration de servitudes d'utilité publique, sur le territoire de la commune de La Salle les Alpes ;
- VU** les pièces attestant que l'arrêté susvisé a été affiché en mairie, publié dans les éditions du Dauphiné Libéré et Alpes&Midi les 12 et 26 avril 2018, que le dossier d'enquête est resté déposé pendant une période de 15 jours (du 20 avril au 04 mai 2018 inclus), à la mairie de La Salle les Alpes ;
- VU** les avis de réception des envois en recommandé des notifications adressées aux intéressés ;
- VU** le rapport et les conclusions du commissaire enquêteur reçu en Préfecture des Hautes-Alpes le 01 juin 2018, donnent un avis favorable à l'instauration des servitudes ;

CONSIDERANT que ce projet contribue au développement économique de la commune de La Salle les Alpes.

Sur Proposition du Secrétaire général de la Préfecture des Hautes-Alpes.

A R R E T E

Article 1er : Les servitudes prévues par les articles L342-18 à L342-26-1 du Code du tourisme sont institués sur les terrains nécessaires à l'implantation d'un télésiège débrayable Côte Chevalier et la création de la Piste des Lacets sur le domaine skiable de Serre Chevalier, sur le territoire de la commune de La Salle les Alpes.

Article 2 : Les servitudes, ci-dessous mentionnées, créées par le présent arrêté, s'appliquent aux travaux nécessaires à la mise en œuvre du projet, délimité sur le plan annexé au présent arrêté. La nature des servitudes instituées est la suivante :

- Servitude destinée à assurer le passage
- Servitude d'aménagement et d'équipement du télésiège débrayable et de la piste des Lacets
- Servitude de survol des pistes et des installations de remontées mécaniques
- Servitude d'implantation des supports d'embarquement dont l'emprise au sol est inférieure à 4m²
- Servitude d'accès nécessaire à l'implantation, l'entretien et la protection des pistes et des installations.

Article 3 : Les servitudes créées grèvent les emprises dans les limites figurant sur le plan parcellaire et s'appliquent aux propriétaires mentionnés sur les états parcellaires annexés au présent arrêté.

Article 4 : Définition de la servitude

Article 4.1 : Les caractéristiques de la servitude

La commune de La Salle les Alpes s'engage à réaliser les travaux prévus conformément au tracé figurant sur le plan parcellaire annexé au présent arrêté.

Droits et obligations pour les propriétaires :

Droits :

La servitude instituée en vertu des articles L342-20 à L342-23 du Code du tourisme ouvre droit à une indemnité s'il en résulte pour le propriétaire du terrain ou l'exploitant un préjudice direct, matériel et certain. Cette indemnité est à la charge du bénéficiaire de la servitude dans un délai d'un an à compter de la date où le dommage a été causé ou révélé.

Obligations :

- Pendant la période d'enneigement
 - Interdiction absolue pour tout propriétaire ou locataire de modifier les lieux, de planter, de construire ou de placer, même de façon temporaire, quelconque obstacle de nature à gêner le passage des skieurs ainsi que le fonctionnement, l'entretien ou l'utilisation des différentes installations ;
 - Obligation pour tout propriétaire de parcelles à la limite de l'assiette de la servitude de veiller à ce que leur éventuelles plantations ou installations ne dépassent pas l'emprise ;
 - Obligation d'accepter le passage de toutes personnes ou engins nécessaires à la réalisation, au fonctionnement, à la modification, au changement, aux vérifications des installations et à la sécurité des personnes et des biens ;
 - Souffrir tous travaux de préparation du sol, nécessaires à l'utilisation des pistes de ski, pourvu que la destination initiale des terrains ne soit pas rendue impossible ;

- En dehors de la période d'enneigement
 - Les obligations des propriétaires sont identiques à celle de la période d'enneigement. Toutefois, il leur est possible de clôturer leurs parcelles, pour les nécessités de la pâture, en prévoyant cependant une partie mobile de leur clôture sur une largeur de 5 mètres, dans l'axe de la servitude de manière à permettre le passage des personnes et des engins chargés des installations.
 - A défaut d'enlèvement des clôtures avant la période d'enneigement, le bénéficiaire de la servitude pourra faire enlever les clôtures aux frais des propriétaires défaillants.

Droits et obligations pour le bénéficiaire

Le Syndicat Intercommunal pour la Gestion et l'Exploitation des Domaines (SIGED) d'hiver et d'été de Serre Chevalier 1400/1500 est bénéficiaire de la servitude, il s'engage à :

- Réaliser ou faire réaliser par le délégataire de service les travaux et aménagement conformément au tracé figurant sur le plan parcellaire et aux descriptifs des travaux et des ouvrages contenus dans le dossier d'enquête publique ;
- Prendre toute disposition pour remettre en état les terrains après réalisation des travaux et pour respecter le milieu naturel et les usages agricoles ;
- Défricher les terrains boisés moyennant obtention de l'autorisation de défrichement par ses soins, les produits d'abattage revenant aux propriétaires, le nettoyage et l'entretien des terrains déboisés étant à la charge du bénéficiaire de la servitude ;
- Réaliser, en cas d'intervention susceptible de créer un dommage, et sauf en cas d'urgence un état des lieux contradictoirement avec les propriétaires et ayant droit avant travaux et à faire remettre les lieux en état le cas échéant ;
- En période estivale, l'accès à l'alpage ainsi qu'aux chemins ruraux et aux chemins d'exploitation existants devra être laissé libre pour éviter de constituer toute gêne à l'activité pastorale et au tourisme d'été.
- N'effectuer les travaux d'entretien, de maintenance, nécessitant le passage sur des terrains privés grevés par la servitude, qu'en dehors des périodes de fenaison. A défaut du respect de ce principe, les dégâts causés peuvent ouvrir droit à indemnisation.

L'exploitant du télésiège débrayable et de la piste de ski sera tenu de maintenir en état les lieux, après réalisation des travaux et d'une façon générale, après toute intervention sur les parcelles et à procéder à leur engazonnement.

Article 4.2 : Période de l'année pendant lesquelles la servitude s'applique

La servitude s'applique, en période hivernale, soit du 15 novembre au 15 mai. Cette période peut varier selon le niveau d'enneigement du domaine skiable et des dates d'ouverture et de fermeture effectives mais ne peut dépasser (avant et/ou après) les dates énoncées ci-dessus.

Article 5 : La durée de validité des servitudes instituées par le présent arrêté est illimitée.

Article 6 : Le présent arrêté sera affiché, à la diligence de la mairie, pendant un mois à la mairie de La Salle les Alpes. Un certificat d'affichage devra attester l'accomplissement de cette formalité.

Les états parcellaires annexés au présent arrêté, sont consultables en Préfecture des Hautes-Alpes (Direction des Politiques Publiques – Cellule Développement Durable) et en mairie de La Salle les Alpes.

Article 7 : Les servitudes seront annexées au Plan Local d'Urbanisme qui fera l'objet d'une mise à jour. En application de l'article R153-18 du Code de l'Urbanisme, le maire de la commune de La Salle les Alpes constatera qu'il a été procédé à cette mise à jour dans le secteur concerné.

Les servitudes nécessaires à l'implantation d'un télésiège débrayable Côte Chevalier et à la création de la piste des Lacets attenante feront l'objet d'une publication au service de la publication foncière.

Article 8 : Le présent arrêté est susceptible de recours devant le tribunal administratif territorialement compétent dans un délai de deux mois à compter de sa publication.

Article 9 : Le Secrétaire général de la Préfecture des Hautes-Alpes
Le Sous-Préfet de Briançon
Le Maire de la commune de La Salle les Alpes
sont chargés, chacun en ce qui le concerne, de l'exécution du présent arrêté qui sera publié au recueil des actes administratifs de la Préfecture des Hautes-Alpes.

La préfète,
Pour la préfète et par délégation,
Le secrétaire général
de la préfecture de Hautes-Alpes
Yves HOCDÉ

Annexes :

Plan parcellaire : 1 page A3

Etats parcellaires : 65 pages A2

VU pour être annexé à
l'arrêté préfectoral en
date de **11 JUN 2018**
Gap, le

ETAT PARCELLAIRE

ETAT PARCELLAIRE

Pour le préfet et par délégation,
le secrétaire général

Liste des propriétaires

SERVITUDES D'UTILITE PUBLIQUE
00044 - TSD COTE CHEVALIER

Yves HOCDÉ

MARCELEON

LA SALLE LES ALPES

PROPRIETE 00001 PROPRIETAIRE REEL (Personne physique) ou SON REPRESENTANT (Personne morale)
PROPRIETAIRE
- Commune
LA SALLE LES ALPES
Inscrit(e) au SIREN sous le numéro : 210 501 615 00
15, rue de La Guisane - LA SALLE LES ALPES (05240)

Mode	Référence cadastrale			Num. du plan	Emprise		Nature de la servitude
	Sect.	N°	Nature		Lieu-Dit	Surface	
D	158	GLAIZE		1 860		48	Terrassement passage de piste
D	160	GLAIZE		3 880		2 605	Terrassement passage de piste
D	161	GLAIZE		1 490		67	Déboisement passage de piste
D	170	GLAIZE		280		35	Servitude réseaux électriques
D	172	GLAIZE		810		446	Terrassement passage de piste
D	175	GLAIZE		1 710		75	Servitude réseaux électriques
D	182	GLAIZE		640		265	Terrassement passage de piste
D	185	GLAIZE		1 240		1 194	Terrassement passage de piste
D	188	GLAIZE		14 970		40	Servitude réseaux électriques
D	189	GLAIZE		75 691		134	Déboisement passage télésiège
						65	Servitude de survol
						105	Servitude réseaux électriques
						672	Servitude de survol
						2 985	Déboisement passage de piste et réseaux
						1 110	Déboisement passage télésiège
						3 225	Terrassement passage de piste
						12 196	Terrassement passage de piste 2 pylônes

Liste des propriétaires

SERVITUDES D'UTILITE PUBLIQUE
00044 - TSD COTE CHEVALIER

LA SALLE LES ALPES

Mode	Référence cadastrale			Num. du plan	Emprise		Nature de la servitude
	Sect.	N°	Nature		Lieu-Dit	Surface	
D		194		GLAIZE	7 168		10 987 Déboisement passage de piste 879 Déboisement passage télésiège 1 516 Servitude de survol 465 Déboisement passage de piste et réseaux 1 075 Servitude réseaux électriques 857 Terrassement passage de piste 2 175 Déboisement passage de piste 3 Servitude de Survol 4 343 Terrassement passage de piste Gare aval et local d'exploitation
D		195		GLAIZE	11 158		528 Terrassement passage de piste 106 Déboisement passage de piste 1 753 Terrassement passage de piste Gare aval + 1 pylône
D		196		GLAIZE			276 Servitude de survol
D		197		GLAIZE			197 Déboisement passage de piste 182 Terrassement passage de piste 13 Déboisement passage de piste 195 Terrassement passage de piste 11 Terrassement passage de piste 4 630 Déboisement passage de piste 179 Servitude de survol 1 pylône 6 020 Terrassement passage de piste 1 479 Déboisement passage de piste 2 372 Terrassement passage de piste
D		198		GLAIZE	182		
D		199		GLAIZE	178		
D		201		GLAIZE	5 264		
D		202		GLAIZE	22 190		
D		203		GLAIZE	9 050		

Liste des propriétaires

SERVITUDES D'UTILITE PUBLIQUE
00044 - TSD COTE CHEVALIER

LA SALLE LES ALPES

Mode	Référence cadastrale			Num. du plan	Emprise		Nature de la servitude
	Sect.	N°	Nature		Lieu-Dit	Surface	
D		206		GLAIZE	6 630		Servitude réseaux électriques
D		210		GLAIZE	4 840		Déboisement passage de piste et réseaux Terrassement passage de piste
D		211		GLAIZE	2 110		Déboisement passage télésiège Déboisement passage de piste
D		213		GLAIZE	1 290		Servitude de survol Terrassement passage de piste
D		218		GLAIZE	1 020		Terrassement passage de piste Déboisement passage de piste
D		219		GLAIZE	740		Servitude de survol Déboisement passage télésiège
D		220		GLAIZE	390		Servitude de survol Déboisement passage de piste
D		221		GLAIZE	5 000		Terrassement passage de piste Terrassement passage de piste
D		222		GLAIZE	5 490		Déboisement passage de piste Déboisement passage de piste
D		235		GLAIZE	67		Déboisement passage de piste Déboisement passage de piste

Liste des propriétaires

SERVITUDES D'UTILITE PUBLIQUE
00044 - TSD COTE CHEVALIER

LA SALLE LES ALPES

Mode	Référence cadastrale			Num. du plan	Emprise		Nature de la servitude
	Sect.	N°	Nature		Lieu-Dit	Surface	
D	241			GLAIZE	10 320		Servitude de survol
D	242			PRES DU BOIS	4 520		Déboisement passage télésiège
D	243			PRES DU BOIS	2 040		Servitude de survol
D	244			PRES D U BOIS	15 710		Servitude de survol 1 pylône
D	253			PRES DU BOIS	123 100		Déboisement passage télésiège
D	600			COTE CHEVALIER	315 000		Servitude de survol
							Terrassement passafge de piste 3 pylônes + gare amont + local d'exploitation
							Servitude de survol
D	603			LE MARTEAU	135 680		terrassement passage de piste
D	642			PRES CROS	391 200		Déboisement passage télésiège
							Terrassement passage de piste
D	3254			LE MARTEAU	172 465		Servitude réseaux électriques
							Servitude de survol 4 pylônes
E	272			L' ANGLE ET LA BALME	201 730		Déboisement passage télésiège
							Terrassement passage de piste
						Total	Déboisement passage de piste
							140 949

Origine de propriété

Concernant les parcelles D 188, D 189, D 194, D 195, D 196, D 197, D 198, D 199, D 201D, 202D, 203, D 210, D 211, D 213D, 221, D 222, D 235, D 242, D 243, D 244, D 253, D 309.

Liste des propriétaires

SERVITUDES D'UTILITE PUBLIQUE
00044 - TSD COTE CHEVALIER

LA SALLE LES ALPES

Origine de propriété
<u>D 600, D 603, D 642, D 3254</u> Suivant faits et actes antérieurs au 1 ^{er} janvier 1956
Concernant la parcelle <u>D 219</u> : Echange suivant acte reçu par Maître ACHIN, le 15/10/2002, publié au service de publicité foncière de GAP le 06/11/2002 sous le volume 2002P numéro 8603.
Concernant les parcelles <u>D 160, D 170, D 172 et D 206</u> : Acquisition suivant acte reçu par Maître CHAVANNE, le 15/09/1983, publié au service de publicité foncière de GAP le 03/10/1983 sous le volume 6538 numéro 30.
Concernant les parcelles <u>D 161 et D 175</u> : Acquisition suivant acte reçu par Maître PETRUCCELLI, le 07/07/1992, publié au service de publicité foncière de GAP les 03/12/1992 et 21/09/1992 sous le volume 1992P numéro 5560.
Concernant la parcelle <u>D 158</u> : Acquisition suivant acte reçu par Maître ACHIN, le 23/01/1998, publié au service de publicité foncière de GAP le 17/02/1998 sous le volume 98P numéro 1471.
Concernant les parcelles <u>D 182, D 185, D 218 et D 220</u> : Acquisition suivant acte reçu par Maître ACHIN, le 29/09/1998, publié au service de publicité foncière de GAP le 16/11/1998 sous le volume 1998P numéro 8081.

MARCELEON

ETAT PARCELLAIRE

Liste des propriétaires

SERVITUDES D'UTILITE PUBLIQUE
00044 - TSD COTE CHEVALIER

VU pour être annexé à
l'arrêté préfectoral en
date de **11 JUIN 2018**
Gap, le

ETAT PARCELLAIRE

Pour le préfet et par délégation,
le secrétaire général

Yves HOCDE

Page - 6
05/03/2018

LA SALLE LES ALPES

PROPRIETE 00002 PROPRIETAIRE REEL (Personne physique) ou SON REPRESENTANT (Personne morale)

- SCI ALIX représentée par M BLANC Claude
Inscrit(e) au SIREN sous le numéro : 529 335 911
imasse Sarneuilles - MANOSQUE (04100)

Mode	Référence cadastrale			Num. du plan	Emprise		Nature de la servitude
	Sect.	N°	Nature		N°	Surface	
D	159				79	79	Terrassement passage de piste
					Total	79	

Origine de propriété

Statuts de SCI avec apports suivant acte reçu par Maître CARRÉ, le 04/12/2010, publié au service de publicité foncière de GAP le 18/01/2011 sous le volume 2011P numéro 486.

VU pour être annexé à
l'arrêté préfectoral en
date de **11 JUIN 2018**
Gap, le _____

Page - 7
05/03/2018

ETAT PARCELLAIRE

Liste des propriétaires

SERVITUDES D'UTILITE PUBLIQUE
00044 - TSD COTE CHEVALIER

MARCELEON

ETAT PARCELLAIRE

Pour le préfet et par délégation,
le secrétaire général

Yves HOCDE

LA SALLE LES ALPES

PROPRIETAIRE REEL (Personne physique) ou SON REPRESENTANT (Personne morale)

PROPRIETE 00003

USUFRUITIER

- Madame CUDET Renée
née le 18/06/1924 à MERCURY (73)
veuve de Monsieur CHANCEL Armand
Veuve de Monsieur CHANCEL Armand
demeurant 26 rue de La Gare - SAINT EGREVE (38120)

INDIVISAIRES

- Monsieur CHANCEL Christophe Jean Armand époux de Madame PASCAL Cécile
né le 05/11/1967 à LAUSANNE (SUISSE)
demeurant 48 rue de Boisdénier - TOUR (37000)

- Monsieur CHANCEL Hugues Pierre Jean
né le 17/09/1974 à LAUSANNE (SUISSE)
demeurant 479 rue du Prés Rosset - VALLEIRY (74520)

- Madame CHANCEL Liliane Lucienne Raymonde
née le 20/09/1941 à ALBERTVILLE (73)
demeurant 943 B Chemin de la Flatière - LES HOUCHES (74310)

- Monsieur CHANCEL Clément Christian
né le 12/01/1980 à CHAMBERY (73)
demeurant Lotissement LOU AUT 2 NARTUBY 3 rue des Cigales - LE MUY (83490)

Liste des propriétaires

SERVITUDES D'UTILITE PUBLIQUE
00044 - TSD COTE CHEVALIER

LA SALLE LES ALPES

- Monsieur CHANCEL Thimothée christian
né le 12/01/1980 à CHAMBERY (73)
demeurant Domaine d'Agcroft, Touristar 318 rue du Capitaine de Corvette March - MANDELIEU LA NAPOULE (06210)

Mode	Référence cadastrale			Num. du plan	Emprise		Nature de la servitude
	Sect.	N°	Nature		Nature de la servitude	Surface	
D	162		GLAIZE	600			
					Total	50	Servitude réseaux électriques
						50	

Origine de propriété

Attestation après décès suivant acte reçu par Maître DESCHAMPS, le 19/11/1992, publié au service de publicité foncière de GAP le 12/03/1993 sous le volume 1993 P numéro 1752.

VU pour être annexé à
l'arrêté préfectoral en
date de **11 JUIN 2018**
Gap, le

Page - 9
05/03/2018

ETAT PARCELLAIRE

Liste des propriétaires

SERVITUDES D'UTILITE PUBLIQUE
00044 - TSD COTE CHEVALIER

ETAT PARCELLAIRE

Pour le préfet et par délégation,
le secrétaire général

Yves HOCDE

MARCELEON

LA SALLE LES ALPES

PROPRIETE 0004		PROPRIETAIRE REEL (Personne physique) ou SON REPRESENTANT (Personne morale)	
USUFRUITIER			
- Monsieur GRAVIER Elie et Madame LHERMITTE Simone son épouse né le 22/06/1934 à LA SALLE LES ALPES (05) née le 13/06/1941 à LA MOTTE SAINT JEAN (71) demeurant Le Bez 2 Traverse des Jardins - LA SALLE LES ALPES (05240)			
NU-PROPRIETAIRES			
- Madame GRAVIER Véronique épouse de Monsieur DIRY demeurant 29 rue Léonard de Vinci - AUGNY (57685)			
- Monsieur GRAVIER Patrick demeurant 113 Chemin de Belcoden - FUYEAU (13710)			

Mode	Référence cadastrale		Num. du plan	Emprise		Nature de la servitude	
	Sect.	N°		Nature de la servitude	Surface		N°
D	165	GLAIZE	1 750			155	Servitude réseaux électriques
				Total		155	

Origine de propriété

Concernant les époux GRAVIER pour 1/22^{ème} :
Attestation après décès suivant acte reçu par Maître CHAVANNE, le 27/04/1982, publié au service de publicité foncière de GAP le 06/05/1982 sous le
volume 6022 numéro 19.

Liste des propriétaires

SERVITUDES D'UTILITE PUBLIQUE
00044 - TSD COTE CHEVALIER

LA SALLE LES ALPES

Origine de propriété

Concernant Madame GRAVIER Véronique et Monsieur GRAVIER Bruno pour 1/2^{ème} en nue-propriété
Donation suivant acte reçu par Maître ACHIN, le 20/12/2008, publié au service de publicité foncière de GAP le 30/01/2009 sous le volume 2009 P numéro 832.

Réserve d'usufruit avec réversion de l'usufruit au conjoint survivant.

MARCELEON

ETAT PARCELLAIRE

Liste des propriétaires

SERVITUDES D'UTILITE PUBLIQUE
00044 - TSD COTE CHEVALIER

VU pour être annexé à
l'arrêté préfectoral en
date du **11 JUIN 2018**
Gap, le

ETAT PARCELLAIRE

Pour le préfet et par délégation,
le secrétaire général

Yves HOCDE

LA SALLE LES ALPES

PROPRIETE 00005 PROPRIETAIRE REEL (Personne physique) ou SON REPRESENTANT (Personne morale)
- Monsieur TELMON Emile
demeurant L'Envets Chantemerle - SAINT CHAFFREY (05330)

Mode	Référence cadastrale			Num. du plan	Emprise		Nature de la servitude	
	Sect.	N°	Nature		Lieu-Dit	Surface		N°
D	171	GLAIZE		660			279	Terrassement passage de piste
D	174	GLAIZE		100			36	Terrassement passage de piste
D	178	GLAIZE		2 090			295	Terrassement passage de piste
							100	Servitude réseaux électriques
							Total	710

Suivant faits et actes antérieurs au 1^{er} janvier 1956
Origine de propriété

MARCELEON

ETAT PARCELLAIRE

Liste des propriétaires

SERVITUDES D'UTILITE PUBLIQUE
00044 - TSD COTE CHEVALIER

VU pour être annexé à
l'arrêté préfectoral en

date de **11 JUN 2018**
Gap, le

ETAT PARCELLAIRE

Pour le préfet et par délégation,
le secrétaire général

LA SALLE LES ALPES

Yves HOCDE

PROPRIETE 00006 PROPRIETAIRE REEL (Personne physique) ou SON REPRESENTANT (Personne morale)

INDIVISAIRE

- Monsieur CLARGE Aimé Joseph André
né le 06/10/1942

demeurant La Bergerie Route de Grimaud Les Prés d'Icar - LE PLAN DE LA TOUR (83120)

USUFRUITIER

- Monsieur PORRAZ André Jean
né le 30/04/1935

demeurant Le Bez 1 rue du Touron - LA SALLE LES ALPES (05240)

NU-PROPRIETAIRE

- Monsieur PORRAZ Eric Aimé André
demeurant 8 rue Alfred de Musset - SAINT MARTIN D HERES (38400)

NU-PROPRIETAIRE

- Madame PORRAZ Sylvie Germaine Annette
demeurant 1 rue du Touron Le Bez - LA SALLE LES ALPES (05240)

Liste des propriétaires

SERVITUDES D'UTILITE PUBLIQUE
00044 - TSD COTE CHEVALIER

LA SALLE LES ALPES

Mode	Référence cadastrale			Num. du plan	Emprise		Nature de la servitude	
	Sect.	N°	Nature		Lieu-Dit	Surface		N°
D		176		GLAIZE	900		888	Terrassement passage de piste
D		265		PRES DU BOIS	1 000		63	Déboisement passage de piste
D		266		PRES DU BOIS	810		436	Déboisement passage téléski
D		312		L'ECHAILLON	3 845		272	servitude de survol
							215	Servitude de survol 1 pylône
							395	Servitude de survol
							178	Déboisement passage téléski
						Total	2 447	

Origine de propriété

Concernant Monsieur CLARGE né le 06/10/1942 pour 1/2:

Attestation après décès suivant acte reçu par Maître ACHIN, le 22/08/2006, publié au service de publicité foncière de GAP le 05/10/2006 sous le volume 2006P numéro 8978.

Concernant les consorts PORRAZ pour 1/2:

Attestation après décès suivant acte reçu par Maître ACHIN, le 04/05/2007, publié au service de publicité foncière de GAP le 05/06/2007 sous le volume 2007P numéro 5157.

VU pour être annexé à
l'arrêté préfectoral en

Page - 14
05/03/2018

date de **11 JUIN 2018**
Gap, le

ETAT PARCELLAIRE

Liste des propriétaires

SERVITUDES D'UTILITE PUBLIQUE
00044 - TSD COTE CHEVALIER

ETAT PARCELLAIRE

Pour le préfet et par délégation,
le secrétaire général

LA SALLE LES ALPES

Yves ROCDE

PROPRIETAIRE REEL (Personne physique) ou SON REPRESENTANT (Personne morale)

PROPRIETE 00007

INDIVISAIRE

- Monsieur ROBERT Jean-Marc
demeurant 7 rue de L'Oisans - MEYLAN (38240)

INDIVISAIRE

- Monsieur ROBERTwie Philippe
demeurant 32 A Rakowie - WARSZAWA (02532 POLOGNE)

Mode	Référence cadastrale			Num. du plan	Emprise		Nature de la servitude
	Sect. N°	Nature	Lieu-Dit		Surface	N°	
D	177		GLAIZE	1 350			Terrassement passage de piste Servitude réseaux électriques Déboisement passage de piste et réseaux électrique
					Total	685	

Origine de propriété

Attestation après décès suivant acte reçu par Maître MOREAU, le 29/03/2012, publié au service de publicité foncière de GAP le 13/04/2012 sous le volume 2012P numéro 3420.

MARCELEON

ETAT PARCELLAIRE

Liste des propriétaires

SERVITUDES D'UTILITE PUBLIQUE
00044 - TSD COTE CHEVALIER

VU pour être annexé à
l'arrêté préfectoral en
date de **11 JUN 2018**
Gap, le

Page - 15
05/03/2018

ETAT PARCELLAIRE

Pour le préfet et par délégation,
le secrétaire général

LA SALLE LES ALPES

Yves HOCDE

PROPRIETE 00008	PROPRIETAIRE REEL (Personne physique) ou SON REPRESENTANT (Personne morale)	
- Monsieur MERLE Marcel		
- EMBRUN (05200)		

Mode	Référence cadastrale			Num. du plan	Emprise		Nature de la servitude
	Sect.	N°	Nature		N°	Surface	
D		179					
			Nature de la servitude				
			GLAUZE				
			Surface	1 520			
					Total	80	Servitude réseaux électriques
						80	

Origine de propriété	
Suivant faits et actes antérieurs au 1 ^{er} janvier 1956	

MARCELEON

ETAT PARCELLAIRE

Liste des propriétaires

SERVITUDES D'UTILITE PUBLIQUE
00044 - TSD COTE CHEVALIER

VU pour être annexé à
l'arrêté préfectoral en
date de **11 JUIN 2018**
Gap, le

Page - 16
05/03/2018

ETAT PARCELLAIRE

Pour le préfet et par délégation,
le secrétaire général

Yves HOCDE

LA SALLE LES ALPES

PROPRIETE 00009 PROPRIETAIRE REEL (Personne physique) ou SON REPRESENTANT (Personne morale)

- Monsieur SALLE Elie Arthur
- LA SALLE LES ALPES (05240)

Mode	Référence cadastrale			Num. du plan	Emprise		Nature de la servitude		
	Sect.	N°	Nature		Lieu-Dit	Surface		N°	Surface
D	183		GLAIZE	770		Total	45	45	Servitude réseaux électriques

Origine de propriété

Suivant faits et actes antérieurs au 1^{er} janvier 1956

MARCELEON

ETAT PARCELLAIRE

Liste des propriétaires

SERVITUDES D'UTILITE PUBLIQUE
00044 - TSD COTE CHEVALIER

VU pour être annexé à
l'arrêté préfectoral en
date de **11 JUIN 2018**
Gap, le

ETAT PARCELLAIRE

Pour le préfet et par délégation,
le secrétaire général

LA SALLE LES ALPES

Yves HOCDE

PROPRIETE 00010 PROPRIETAIRE REEL (Personne physique) ou SON REPRESENTANT (Personne morale)
PROPRIETAIRE
- Madame GROLIER Marie Jeannette Louise épouse de Monsieur FAURE André
née le 16/03/1946 à LA SALLE LES ALPES (05)
demeurant Les Bez 17 Chemin du Cavailou - LA SALLE LES ALPES (05240)

Mode	Référence cadastrale			Num. du plan	Emprise		Nature de la servitude	
	Sect.	N°	Nature		N°	Surface		
D	186	GLAIZE		3 060			250 250	Servitude réseaux électriques

Origine de propriété
Donation-partage suivant acte reçu par Maître LAVOCAT, le 30/10/1984, publié au service de publicité foncière de GAP le 04/12/1984 sous le volume 6862 numéro 20.

VU pour être annexé à
l'arrêté préfectoral en
date de **11 JUIN 2018**
Gap, le

Page - 18
05/03/2018

MARCELEON

ETAT PARCELLAIRE

Liste des propriétaires

ETAT PARCELLAIRE

Pour le préfet et par délégation,
le secrétaire général

LA SALLE LES ALPES

Yves HOCDE

SERVITUDES D'UTILITE PUBLIQUE
00044 - TSD COTE CHEVALIER

PROPRIETE 00011 PROPRIETAIRE REEL (Personne physique) ou SON REPRESENTANT (Personne morale)

PROPRIETAIRE

- Commune

LA SALLE LES ALPES

Inscrit(e) au SIREN sous le numéro : 210 501 615 00

15, rue de La Guisane - LA SALLE LES ALPES (05240)

BAIL A CONSTRUCTION (PRENEUR)

- SARL ECHAILLON 2200

Inscrit(e) au SIREN sous le numéro : 487474835

7 Chemin de l'Oratoire - LA SALLE LES ALPES (05240)

Mode	Référence cadastrale		Num. du plan	Emprise		Nature de la servitude
	Sect. N°	Nature		Nature de la servitude	Surface	
D	286		39 120		1 881	Servitude de survol 3 pylônes
D	287		3 270		2 875	déboisement passage télésiège
				Total	170	Servitude de survol
					4 926	

Origine de propriété

Concernant la parcelle D 286 :

Suivant faits et actes antérieurs au 1^{er} janvier 1956

Concernant la parcelle D 287 :

Liste des propriétaires

SERVITUDES D'UTILITE PUBLIQUE
00044 - TSD COTE CHEVALIER

LA SALLE LES ALPES

Origine de propriété

Acquêt suivant acte reçu par Maître CHAVANNE, le 14/08/1973, publié au service de publicité foncière de GAP le 19/08/1973 sous le volume 3343 numéro 36.

Bail à construction suivant acte reçu par Maître PETRUCCELLI, le 13/07/1988, publié au service de publicité foncière de GAP les 11/10/1988 et 01/12/1988 sous le volume 7939 numéro 1.
Avenant a bail à construction suivant acte reçu par Maître PETRUCCELLI, le 29/04/2004, publié au service de publicité foncière de GAP le 27/05/2004 sous le volume 2004P numéro 4963.
Apport à société + Kbis suivant acte reçu par Maître GAZAY, le 08/11/2013, publié au service de publicité foncière de GAP le 18/11/2013 sous le volume 2013P numéro 7937.

VU pour être annexé à
l'arrêté préfectoral en
date de **11 JUIN 2018**
Gap, le _____

Page - 20
05/03/2018

MARCELEON

ETAT PARCELLAIRE

Liste des propriétaires

ETAT PARCELLAIRE

Pour le préfet et par délégation,
le secrétaire général

LA SALLE LES ALPES

Yves HOCDE

SERVITUDES D'UTILITE PUBLIQUE
00044 - TSD COTE CHEVALIER

PROPRIETE 00012 PROPRIETAIRE REEL (Personne physique) ou SON REPRESENTANT (Personne morale)

USUFRUITIER

- Monsieur MAJOLI Marcel Edmond époux de Madame CHAMBETTAZ Marie-Christine
né le 19/06/1952 à BRIANCON (05)
demeurant 4 Chemin du Ruisseau Le Bez - LA SALLE LES ALPES (05240)

NU-PROPRIETAIRE

- Madame MAJOLI Mélanie
née le 05/09/1979
demeurant 4 chemin du Ruisseau Le Bez - LA SALLE LES ALPES (05240)

Mode	Référence cadastrale			Num. du plan	Emprise		Nature de la servitude
	Sect.	N°	Nature		Surface	N°	
D	204		GLAIZE	1 790			Déboisement passage de piste Terrassement passage de piste
					Total	2 148	

Origine de propriété

Concernant Monsieur MAJOLI Marcel

Donation-partage suivant acte reçu par Maître PRTRUCCELLI, le 08/07/1980, publié au service de publicité foncière de GAP le 01/09/1980 sous le volume 5327 numéro 7.

Liste des propriétaires

SERVITUDES D'UTILITE PUBLIQUE
00044 - TSD COTE CHEVALIER

LA SALLE LES ALPES

Origine de propriété
Concernant <u>Madame MAJOLI Mélanie</u> : Donation + réserves suivant acte reçu par Maître ACHIN, le 21/05/2013, publié au service de publicité foncière de GAP le 13/06/2013 sous le volume 2013P numéro 4030. Réserve d'usufruit, réserve du droit de retour, interdiction d'aliéner et d'hypothéquer.

VU pour être annexé à
l'arrêté préfectoral en
date de **11 JUIN 2018**
Gap, le _____

ETAT PARCELLAIRE

Liste des propriétaires

SERVITUDES D'UTILITE PUBLIQUE
00044 - TSD COTE CHEVALIER

ETAT PARCELLAIRE

Pour le préfet et par désignation,
le secrétaire général

Yves HOCDÉ

LA SALLE LES ALPES

PROPRIETE 00013 PROPRIETAIRE REEL (Personne physique) ou SON REPRESENTANT (Personne morale)

INDIVISAIRES

- Madame BOREL Elvire
demeurant 41 Av de Tarbes - TOURNAY (65190)
- Monsieur BOREL Roger
demeurant 3 chemin du Ruisseau - LA SALLE LES ALPES (05240)
- Madame BOREL Jacqueline
épouse de Monsieur GIRAUD
demeurant Villa les Cytises N°24 Route de Chalvet - EMBRUN (05200)
- Monsieur BOREL Bruno
demeurant 12 Traverse des Jardins Le Bez - LA SALLE LES ALPES (05240)

Mode	Référence cadastrale		Num. du plan	Emprise		Nature de la servitude			
	Sect. N°	Nature		Nature de la servitude	Surface		N°	Surface	
D	205	GLAIZE	3 170			227	227	227	Déboisement passage pistes et réseaux
							370	370	Servitude réseaux électriques
							1 437	1 437	Terrassement passage de piste
							Total	2 034	

Origine de propriété

Concernant les conjoints BOREL :

ETAT PARCELLAIRE

Liste des propriétaires

SERVITUDES D'UTILITE PUBLIQUE
00044 - TSD COTE CHEVALIER

MARCELEON

LA SALLE LES ALPES

Origine de propriété

Attestation après décès suivant acte reçu par Maître AUDIFRED, le 23/11/2015, publié au service de publicité foncière de GAP le 04/12/2015 sous le volume 2015 P numéro 8409.

Concenant Monsieur BOREL né le 16/02/1971 :

Attestation après décès suivant acte reçu par Maître AUDIFRED, le 23/11/2015, publié au service de publicité foncière de GAP le 14/12/2015 sous le volume 2015 P numéro 8653.

MARCELEON

ETAT PARCELLAIRE

Liste des propriétaires

SERVITUDES D'UTILITE PUBLIQUE
00044 - TSD COTE CHEVALIER

LA SALLE LES ALPES

VU pour être annexé à
l'arrêté préfectoral en
date de **11 JUN 2018**
Gap, le
ETAT PARCELLAIRE

Pour le préfet et par délégation,
le secrétaire général

Yves HOCDE

PROPRIETE 00014		PROPRIETAIRE REEL (Personne physique) ou SON REPRESENTANT (Personne morale)	
INDIVISAIRE			
- Monsieur RABY Maurice Robert Elie né le 10/10/1927 à BRIANCON (05) époux de Madame ALBERT Renée demeurant 112 Av Jean-Baptiste Achard - SAINT JEAN DE MOIRAN (34430)			
- Madame RABY Francine épouse de Monsieur ALONSO demeurant Res Les Lys 19 route de l'Aéroport - SAINT ETIENNE DE SAINT GEOIRS (38590)			
- Madame RABY Gisèle épouse de Monsieur CHEDRU demeurant rue Albert Pichon - VELIZY VILLACOUBLAY (78140)			

Mode	Référence cadastrale		Num. du plan	Emprise		Nature de la servitude	
	Sect.	N°		Nature de la servitude	Surface		N°
D		207	GLAIZE	660		516	Déboisement passage de piste
D		314	L'ECHAILLON	1 290		660	Terrassement passage de piste
					Total	1 302	Survol

Origine de propriété

Attestation suivant acte reçu par Maître Chavanne, le 18/03/1982, publié au service de publicité foncière de GAP le 26/03/1982 sous le volume 5984 numéro

VU pour être annexé à
l'arrêté préfectoral en
date du **11 JUN 2018**
Gap, le

Page - 25
05/03/2018

ETAT PARCELLAIRE

Liste des propriétaires

SERVITUDES D'UTILITE PUBLIQUE
00044 - TSD COTE CHEVALIER

ETAT PARCELLAIRE

Pour le préfet et par délégation,
le secrétaire général

LA SALLE LES ALPES

Yves HOCDE

PROPRIETAIRE REEL (Personne physique) ou SON REPRESENTANT (Personne morale)

PROPRIETE 00015

INDIVISAIRES

- Monsieur ASTIER Hervé
demeurant Le Chal - PUY SAINT VINCENT (05290)
- Monsieur ASTIER Fabien
demeurant 6 Chemin des Clos - SAINT CHAFFREY (05330)
- Monsieur ASTIER Francis
demeurant 40 chemin des Carines - SAINT CHAFFREY (05330)
- Madame ASTIER Annie
demeurant Traverse de la Curie Le Bez - LA SALLE LES ALPES (05240)
- Monsieur ASTIER Lionel
demeurant 6 rue Claude de Bussy - RUMILLY (74150)
- Madame WELKAMP X
née le 12/11/1980
- Monsieur ASTIER X

Liste des propriétaires

SERVITUDES D'UTILITE PUBLIQUE
00044 - TSD COTE CHEVALIER

LA SALLIE LES ALPES

Mode	Référence cadastrale			Num. du plan	Emprise		Nature de la servitude
	Sect.	N°	Nature		Surface	N°	
D	187		GLAIZE	4 450		1 405	Servitude réseau électrique
D	208		GLAIZE	510		1 761	Déboisement passage télésiège
						1 529	Emprise de survol 2 pylônes
						281	Déboisement passage de piste
						510	Terrassement passage de piste
						Total	5 486

Origine de propriété

Concernant WELKAMP X né le 12/11/1980 pour 1/6^{ème}.

Donation-partage suivant acte reçu par Maître ACHIN, le 27/11/2008, publié au service de publicité foncière de GAP le 24/12/2008 sous le volume 2008 P numéro 10131.

Concernant les consorts ASTIER

Attestation après décès suivant acte reçu par Maître MARCHIONI, le 16/10/2012, publié au service de publicité foncière de GAP le 26/10/2012 sous le volume 2012 P numéro 9021.

Partage suivant acte reçu par Maître MARCHIONI, le 16/10/2012, publié au service de publicité foncière de GAP le 26/10/2012 sous le volume 2012 P numéro 9022.

Attestation rectificative de la formalité initiale du 26/10/2012 Vol 2012P N° 9021 suivant acte reçu par Maître MARCHIONI, le 11/01/2013, publié au service de publicité foncière de GAP le 25/01/2013 sous le volume 2013 P numéro 648.

Attestation rectificative de la formalité initiale du 26/10/2012 Vol 2012 P N°9022 suivant acte reçu par Maître MARCHIONI, le 11/01/2013, publié au service de publicité foncière de GAP le 11/02/2013 sous le volume 2013 P numéro 1094.

VU pour être annexé à
l'arrêté préfectoral en
date de **11 JUN 2018**
Gap, le

Page - 27
05/03/2018

ETAT PARCELLAIRE

Liste des propriétaires

SERVITUDES D'UTILITE PUBLIQUE
00044 - TSD COTE CHEVALIER

ETAT PARCELLAIRE

Pour le préfet et par délégation,
le secrétaire général

Yves HOCDE

MARCELEON

LA SALLE LES ALPES

PROPRIETE 00016 PROPRIETAIRE REEL (Personne physique) ou SON REPRESENTANT (Personne morale)
PROPRIETAIRE
- Monsieur BARNEOUD Emile Félix Maruis époux de Madame BARNEOUD ARNOULET
né le 09/10/1938 à BRIANCON (05)
demeurant 33 Av de Provence - BRIANCON (05100)

Mode	Référence cadastrale			Num. du plan	Emprise		Nature de la servitude
	Sect.	N°	Nature		Surface	N°	
D		209		2 310			2 310 Terrassement passage de piste 1 180 Déboisement passage de piste 3 490

Origine de propriété

Attestation suivant acte reçu le 07/04/1999, publié au service de publicité foncière de GAP le 23/07/1999 sous le volume 99P numéro 3338

Partage suivant acte reçu le 23/04/1999, publié au service de publicité foncière de GAP le 23/07/1999 sous le volume 99P numéro 3339

MARCELEON

ETAT PARCELLAIRE

Liste des propriétaires

SERVITUDES D'UTILITE PUBLIQUE
00044 - TSD COTE CHEVALIER

LA SALLE LES ALPES

VU pour être annexé à
l'arrêté préfectoral en
date de **11 JUIN 2018**
GAP, le

ETAT PARCELLAIRE

Pour le préfet et par délégation,
le secrétaire général

Yves HOCDE

PROPRIETE 00017 PROPRIETAIRE REEL (Personne physique) ou SON REPRESENTANT (Personne morale)

INDIVISAIRES

- Monsieur FERRERO Eric Jean André
demeurant 30 rue Saint Roch - BRIANCON (05100)
- Monsieur FERRERO Jean-Marie Laurent Pascal
demeurant 5 rue Charles Peguy - LE RELECQ-KERHUON (29480)
- Monsieur COIN Jean Léon Camille
né le 08/12/1930 à BRIANCON (05)
époux de Madame QUEYRAS Marie Clothilde
- Madame COIN Josette
née le 11/08/1929 à BRIANCON (05)
épouse de Monsieur PHILIP Charles
- Monsieur COIN René Henri Louis Félix
né le 09/01/1928 à BRIANCON (05)
époux de Madame DESROCHES Ginette
- Monsieur HERMIL Eugène Gaétan Joseph
né le 14/01/1921 à LA SALLE LES ALPES (05)
époux de Madame LAVANCHY Marthe
- Monsieur HERMIL Emile Eugène Joseph époux de Madame VERSCHAEVE Marguerite
né le 22/02/1918 à LA SALLE LES ALPES (05)

Liste des propriétaires

SERVITUDES D'UTILITE PUBLIQUE
00044 - TSD COTE CHEVALIER

LA SALLE LES ALPES

INDIVISAIRES

- Madame HERMIL Juliette Marie Emilie
née le 22/05/1912 à LA SALLE LES ALPES (05)
veuve de Monsieur FERRERO Auguste

- Madame HERMIL Marie Joséphine Romaine
née le 22/01/1909 à LA SALLE LES ALPES (05)
veuve de Monsieur BLANCHARD René

USUFRUITIER

- Madame SEZANNE BERT X
née le 03/11/1937

Mode	Référence cadastrale			Num. du plan	Emprise		Nature de la servitude						
	Sect.	N°	Nature		Lieu-Dit	Surface		N°	Surface				
D	212			GLAIZE	1 140			427	28	617	29	1 101	Servitude de survol 1 pylône Terrassement passage de piste Déboisement passage téléski Déboisement passage de piste
								Total					

Liste des propriétaires

SERVITUDES D'UTILITE PUBLIQUE
00044 - TSD COTE CHEVALIER

LA SALLE LES ALPES

Origine de propriété
<u>Concernant les consorts Ferrero :</u> Attestation après décès suivant acte reçu le 28/11/2005, publié au service de publicité foncière de GAP le 13/12/2005 sous le volume 2005P numéro 11619 Attestation rectificative suivant acte reçu le 06/03/2006, publié au service de publicité foncière de GAP le 08/03/2006 sous le volume 2006P numéro 2526
<u>Concernant les consorts Coin :</u> Attestation suivant acte reçu le 01/12/1976 et 31/12/1978, publié au service de publicité foncière de GAP le 13/03/1979 sous le volume 4798 numéro 14
<u>Concernant les consorts Hérmil :</u> Attestation suivant acte reçu le 02/12/1968, publié au service de publicité foncière de GAP le 13/02/1969 sous le volume 2544 numéro 1 Attestation suivant acte reçu le 07/03/1978 et 31/12/1978, publié au service de publicité foncière de GAP le 13/03/1979 sous le volume 4798 numéro 13

VU pour être annexé à
l'arrêté préfectoral en
date de **11 JUIN 2018**
Gap, le

ETAT PARCELLAIRE

Liste des propriétaires

SERVITUDES D'UTILITE PUBLIQUE
00044 - TSD COTE CHEVALIER

ETAT PARCELLAIRE
Pour le préfet et par délégation,
le secrétaire général

Yves HOCDE

MARCELEON

LA SALLE LES ALPES

PROPRIETAIRE REEL (Personne physique) ou SON REPRESENTANT (Personne morale)

PROPRIETE 00018

NU-PROPRIETAIRE

- Monsieur DEMOULIN Frédéric Jacques Michel
né le 07/02/1968 à SAINT JULIEN EN GENEVOIS CEDEX (74)

USUFRUITIER

- Monsieur DEMOULIN Michel Joseph Charles Arthur veuf de Madame MALLEIN Colette
né le 20/02/1936 à Charlevilles (08)

Mode	Référence cadastrale			Num. du plan	Emprise		Nature de la servitude	
	Sect.	N°	Nature		Surface	N°		Surface
D	215		GLAIZE	380			35	Terrassement passage de piste
					Total		35	

Origine de propriété

Attestation suivant acte reçu le 29/04/1999, publié au service de publicité foncière de GAP le 01/06/1999 et 20/09/1999 sous le volume 1999P numéro 4238

Partage suivant acte reçu le 25/06/1999, publié au service de publicité foncière de GAP le 01/06/1999 et 20/09/1999 sous le volume 1999P numéro 4238

Donation Partage suivant acte reçu le 27/08/1999, publié au service de publicité foncière de GAP le 22/10/1999 et 08/02/2000 sous le volume 1999P numéro 8232

MARCELEON

ETAT PARCELLAIRE

Liste des propriétaires

SERVITUDES D'UTILITE PUBLIQUE
00044 - TSD COTE CHEVALIER

LA SALLE LES ALPES

VU pour être annexé à
l'arrêté préfectoral en
date de **11 JUIN 2018**
Gap, le

Page - 32
05/03/2018

ETAT PARCELLAIRE

Pour le préfet et par délégation,
le secrétaire général

Yves HOCDE

PROPRIETE 00019 PROPRIETAIRE REEL (Personne physique) ou SON REPRESENTANT (Personne morale)

INDIVISAIRES

- Monsieur GALLARD Philippe Thierry
né le 16/08/1968 à BRIANCON (05)
demeurant 4 route des Andrieux - CHORGES (05230)

- Monsieur GALLARD Claude Maurice veuf de Madame RABY Elise
né le 05/10/1939 à BRIANCON (05)
demeurant 3 rue Pasteur - BRIANCON (05100)

- Monsieur GALLARD Patrick
né le 20/11/1964 à BRIANCON (05)
demeurant Lot le Jouglalet Av Georges Pompidou - BRIANCON (05100)

- Madame RABY Raymonde épouse de Monsieur SEMPERE Jean
née le 05/03/1939 à MONETIER LES BAINS (05)
demeurant Chez Monsieur GALLARD Patrick Av du Gal de Gaulle - BRIANCON (05100)

- Madame SEMPERE Catherine
née le 14/06/1969
demeurant Le Beau lieu Riviera Bat B 1 rue du 8 mai 1945 - BEAULIEU SUR MER (06310)

Liste des propriétaires

SERVITUDES D'UTILITE PUBLIQUE
00044 - TSD COTE CHEVALIER

LA SALLE LES ALPES

Mode	Référence cadastrale			Num. du plan	Emprise		Nature de la servitude
	Sect.	N°	Nature		Surface	N°	
D	216	GLAIZE		2 300		27	Déboisement passage de piste
D	228	GLAIZE		570		923	Terrassement passage de piste
						124	Déboisement passage de piste
						570	Terrassement passage de piste
					Total	1 644	

Origine de propriété

Attestation après décès suivant acte reçu par Maître AUDIFFRED, le 27/01/2015, publié au service de publicité foncière de GAP le 11/02/2015 sous le volume 2015P numéro 1136

Attestation suivant acte reçu le 28/07/1967, publié au service de publicité foncière de GAP le 09/08/1967 sous le volume 2315 numéro 9

Attestation suivant acte reçu le 13/04/1993, publié au service de publicité foncière de GAP le 07/05/1993 sous le volume 1993P numéro 3109

Attestation suivant acte reçu le 27/07/1994, publié au service de publicité foncière de GAP le 18/08/1994 sous le volume 1994P numéro 5998

Attestation suivant acte reçu le 07/06/2000, publié au service de publicité foncière de GAP le 11/07/2000 et 13/09/2000 sous le volume 2000P numéro 5125

Attestation rectificative suivant acte reçu le 07/09/2000, publié au service de publicité foncière de GAP le 13/09/2000 sous le volume 2000P numéro 6750

MARCELEON

ETAT PARCELLAIRE

Liste des propriétaires

SERVITUDES D'UTILITE PUBLIQUE
00044 - TSD COTE CHEVALIER

VU pour être annexé à
l'arrêté préfectoral en
date de **11 JUIN 2018**
Gap, le _____

Page - 34
05/03/2018

ETAT PARCELLAIRE

Pour le préfet et par délégation,
le secrétaire général

LA SALLE LES ALPES

Yves HOCDE

PROPRIETE 00020 PROPRIETAIRE REEL (Personne physique) ou SON REPRESENTANT (Personne morale)

PROPRIETAIRE

- Madame ARDUIN Jacqueline Angèle Yvette épouse de Monsieur REY Gilbert
née le 23/10/1945 à LA SALLE LES ALPES (05)
demeurant 6 chemin du Cavaillou Le Bez - LA SALLE LES ALPES (05240)

Mode	Référence cadastrale			Num. du plan	Emprise		Nature de la servitude
	Sect.	N°	Nature		N°	Surface	
D		217	GLAIZE		2 000		
						1 927	Terrassement passage de piste
						835	Déboisement passage de piste
						Total 2 762	

Origine de propriété

Donation en attente EPF GAP pour référence de publication

MARCELEON

ETAT PARCELLAIRE

Liste des propriétaires

SERVITUDES D'UTILITE PUBLIQUE
00044 - TSD COTE CHEVALIER

VU pour être annexé à
l'arrêté préfectoral en
date de **11 JUN 2018**
Gap, le

ETAT PARCELLAIRE

Pour le préfet et par délégation,
le secrétaire général

Yves HOCDÉ

LA SALLE LES ALPES

PROPRIETE 00021 PROPRIETAIRE REEL (Personne physique) ou SON REPRESENTANT (Personne morale)
PROPRIETAIRE
- Monsieur GONNET Maurice Hilaire Alphonse
né le 14/11/1963 à BRIANCON (05)
demeurant 9 chemin du Cavaillon - LA SALLE LES ALPES (05240)

Mode	Référence cadastrale			Num. du plan	Emprise		Nature de la servitude
	Sect.	N°	Nature		N°	Surface	
D		223					91 Déboisement passage de piste 182 Terrassement passage de piste 765 Déboisement passage téléski 503 Servitude de survol
						Total	1.541

Origine de propriété
Donation suivant acte reçu par Maître CHAVANNE, le 21/03/1985, publié au service de la publicité foncière de GAP le 23/04/1985 sous le volume 6972
numéro 14

MARCELEON

ETAT PARCELLAIRE

Liste des propriétaires

SERVITUDES D'UTILITE PUBLIQUE
00044 - TSD COTE CHEVALIER

VU pour être annexé à
l'arrêté préfectoral en
date de **11 JUIN 2018**
Gap, le _____

Page - 36
05/03/2018

ETAT PARCELLAIRE

Pour le préfet et par délégation,
le secrétaire général

Yves HOCDE

LA SALLE LES ALPES

PROPRIETE 00022 PROPRIETAIRE REEL (Personne physique) ou SON REPRESENTANT (Personne morale)

USUFRUITIER

- Madame GROLIER Jeanne Marie Marcelline
demeurant Donation suivant acte reçu le 08/04/1975, publié au service - LA SALLE LES ALPES (05240)

NU-PROPRIETAIRES

- Madame MORANO Noëlle
née le 08/12/1958
demeurant Chez Madame GROLIER Jeanne - LA SALLE LES ALPES (05240)

- Monsieur MORANO Paul
né le 02/09/1961
demeurant Chez Madame GROLIER Jeanne - LA SALLE LES ALPES (05240)

Mode	Référence cadastrale			Num. du plan	Emprise		Nature de la servitude
	Sect.	N°	Nature		N°	Surface	
D		224	GLAIZE		1 660		
						137	Déboisement passage de piste
						868	Terrassement passage de piste
						226	servitude de survol
						351	Déboisement passage télésiège
					Total	1 582	

Liste des propriétaires

SERVITUDES D'UTILITE PUBLIQUE
00044 - TSD COTE CHEVALIER

LA SALLE LES ALPES

Origine de propriété

Donation partage suivant acte reçu par Maître PETRUCCELLI, le 14/08/2002, publié au service de publicité foncière de GAP le 17/10/2002 sous le volume 2002P numéro 8052

Donation partage suivant acte reçu le 30/10/1984, publié au service de publicité foncière de GAP le 04/12/1984 sous le volume 6862 numéro 20

MARCELEON

ETAT PARCELLAIRE

Liste des propriétaires

SERVITUDES D'UTILITE PUBLIQUE
00044 - TSD COTE CHEVALIER

LA SALLE LES ALPES

PROPRIETE 00023

PROPRIETAIRE REEL (Personne physique) ou SON REPRESENTANT (Personne morale)

PROPRIETAIRE

- Monsieur ROCHAT Jacques Paul André époux de Madame ZURETTI Jacqueline
né le 16/06/1934
demeurant 48 rue Mortillet - GRENOBLE (38021)

Yves HOCCÉ

ETAT PARCELLAIRE
Pour le préfet et par délégation,
le secrétaire général

VU pour être annexé à
l'arrêté préfectoral en
date de **11 JUIN 2018**
Gap, le

Mode	Référence cadastrale			Num. du plan	Emprise		Nature de la servitude											
	Sect.	N°	Nature		Lieu-Dit	Surface		N°	Surface									
D		225		GLAIZE		1 125											Terrassement passage de piste	
																	381	Déboisement passage de piste
																	137	Servitude de survol
																	Total	I 526

Origine de propriété

Donation suivant acte reçu le 08/04/1975, publié au service de publicité foncière de GAP le 28/05/1975 sous le volume 3726 numéro 5

Donation suivant acte reçu le 08/04/1975, publié au service de publicité foncière de GAP le 28/05/1975 sous le volume 3726 numéro 6

VU pour être annexé à
l'arrêté préfectoral en
date de **11 JUIN 2018**
Gap, le

Page - 39
05/03/2018

ETAT PARCELLAIRE

MARCELEON

Liste des propriétaires

SERVITUDES D'UTILITE PUBLIQUE
00044 - TSD COTE CHEVALIER

ETAT PARCELLAIRE
Pour le préfet et par délégation,
le secrétaire général

YVES HOCDE

LA SALLE LES ALPES

PROPRIETAIRE REEL (Personne physique) ou SON REPRESENTANT (Personne morale)

PROPRIETE 00024

USUFRUITIER

- Madame GUIDICELLI Grâce Marie et Monsieur RICCI Albin son époux
né le 25/03/1920 à CORSE
né le 12/10/1922 à MARCEILLE (13)
demeurant 7 chemin des Sires - LA SALLE LES ALPES (05240)

NU-PROPRIETAIRES

- Madame RICCI Marie-Louise Jeanne
née le 13/03/1947 à MARSEILLE (13)
épouse de Monsieur REYMOND Georges
demeurant 5 rue Paul Cézanne - AVIGNON (84000)

- Monsieur RICCI Michel Jean Pierre époux de Madame JAYET-LARAFFE Monique
né le 03/07/1951 à MARSEILLE (13)
demeurant 14 chemin de l'Envers - LA SALLE LES ALPES (05240)

INDIVISAIRES

- Madame RICCI (12/10/1922)
née le 12/10/1922

- Monsieur SIBEUD (23/09/1946)
né le 23/09/1946

- Monsieur SIBEUD (14/08/1956)
né le 14/08/1956

Liste des propriétaires

SERVITUDES D'UTILITE PUBLIQUE
00044 - TSD COTE CHEVALIER

LA SALLE LES ALPES

Mode	Référence cadastrale			Num. du plan	Emprise		Nature de la servitude	
	Sect.	N°	Nature		Lieu-Dit	Surface		N°
D		226		GLAIZE	650			232 Déboisement passage de piste 112 Servitude de survol 650 Terrassement passage de piste 994 Total

Origine de propriété

Concernant les Consort Ricci/Sibaud :

Attestation suivant acte reçu le 26/09/2017, publié au service de publicité foncière de GAP le 16/10/2017 sous le volume 2017P numéro 7470

Concernant les Consort Ricci/Guidicelli :

Donation suivant acte reçu le 06/10/1998, publié au service de publicité foncière de GAP le 03/11/1998 sous le volume 1998P numéro 7717.

VU pour être annexé à
l'arrêté préfectoral en
date du **11 JUIN 2018**
à Gap, le

Page - 41
05/03/2018

ETAT PARCELLAIRE

Liste des propriétaires

SERVITUDES D'UTILITE PUBLIQUE
00044 - TSD COTE CHEVALIER

ETAT PARCELLAIRE

Pour le préfet et par délégation,
le secrétaire général

LA SALLE LES ALPES

Yves HOCDE

PROPRIETAIRE REEL (Personne physique) ou SON REPRESENTANT (Personne morale)

PROPRIETE 00025

INDIVISAIRE

- Monsieur GARNERO MORENA Michel époux de Madame BRUN
né le 30/06/1948 à BRIANCON (05)
demeurant Preyts riboux 13 route de Braméfan - BRIANCON (05100)

USUFRUITIER

- Monsieur GARNERO MORENA Pierre Constant époux de Madame GUGLIELMETTI Thérèse
né le 14/06/1925 à BRIANCON (05)
demeurant 11 route de Grenoble - SAINT CHAFFREY (05330)

- Madame BLANCHARD Geneviève épouse de Monsieur PEYTHIEU
demeurant La Villette 1 Chemin de Saint Arnould - SAINT CHAFFREY (05330)

- Monsieur PEYTHIEU Daniel
demeurant Lotissement l'Eglantier 9 rue de Jean Bayle - VILLARD SAINT PANCRACE (05100)

- Madame PEYTHIEU Ghislaine
demeurant 34 Av des Mespellers - LOUVAIN LA NEUVE (1348 BELGIQUE)

Liste des propriétaires

SERVITUDES D'UTILITE PUBLIQUE
00044 - TSD COTE CHEVALIER

LA SALLE LES ALPES

Mode	Référence cadastrale			Num. du plan	Emprise		Nature de la servitude		
	Sect.	N°	Nature		Lieu-Dit	Surface		N°	Surface
D		227		GLAIZE	600			600	Terrassement passage de piste
								5	Servitude de survol
								2	Déboisement passage de piste
							Total	607	

Origine de propriété

Attestation suivant acte reçu le 06/09/2007, publié au service de publicité foncière de GAP le 16/10/2007 sous le volume 2007P numéro 8916

Correction de formalité de la formalité initiale du 16/10/2007 sous le volume 2007P numéro 8916 publié au service de publicité foncière de GAP le 13/05/2011 sous le volume 2011D numéro 5859

Donation Partage suivant acte reçu le 13/01/1997, publié au service de publicité foncière de GAP le 18/02/1997, 23/05/1997 et 20/08/1997 sous le volume 1997P numéro 1308

MARCELEON

ETAT PARCELLAIRE

Liste des propriétaires

SERVITUDES D'UTILITE PUBLIQUE
00044 - TSD COTE CHEVALIER

VU pour être annexé à
l'arrêté préfectoral en
date de **11 JUN 2018**
Gap, le

Page - 43
05/03/2018

ETAT PARCELLAIRE

Pour le préfet et par délégation,
le secrétaire général

LA SALLE LES ALPES

Yves HOCDÉ

PROPRIETE 00026 PROPRIETAIRE REEL (Personne physique) ou SON REPRESENTANT (Personne morale)
- Monsieur BARNEOUD Ernest
demeurant La Salle - LA SALLE LES ALPES (05240)

Mode	Référence cadastrale			Num. du plan	Emprise		Nature de la servitude
	Sect.	N°	Nature		N°	Surface	
D		229	GLAIZE		1 760		
						548	Déboisement passage de piste
						1 760	Terrassement passage de piste
						Total 2 308	

Origine de propriété
Suivant faits et actes antérieurs au 1^{er} janvier 1956

VU pour être annexé à
l'arrêté préfectoral en
date de **11 JUIN 2018**
Gap, le

Page - 44
05/03/2018

ETAT PARCELLAIRE

Liste des propriétaires

SERVITUDES D'UTILITE PUBLIQUE
00044 - TSD COTE CHEVALIER

ETAT PARCELLAIRE

Pour le préfet et par délégation,
le secrétaire général

Yves HOCDE

LA SALLE LES ALPES

PROPRIETE 00027 PROPRIETAIRE REEL (Personne physique) ou SON REPRESENTANT (Personne morale)

NU-PROPRIETAIRE

- Monsieur GRAVIER Yves
né le 10/11/2001 à LA SALLE LES ALPES (05)
demeurant 7 Traversée des Paillasses Le Bez - LA SALLE LES ALPES (05240)

USUFRUITIER

- Monsieur GRAVIER Romain Louis
né le 10/09/1914 à LA SALLE LES ALPES (05)
demeurant 7 Traversée des Paillasses - LA SALLE LES ALPES (05240)

Mode	Référence cadastrale			Num. du plan	Emprise		Nature de la servitude	
	Sect.	N°	Nature		Lieu-Dit	Surface		N°
D	230	GLAIZE		1 800		314	314	Déboisement passage de piste
						1 033	1 033	Terrassement passage de piste
						Total	1 347	

Origine de propriété

Donation partages suivant acte reçu le 29/11/1983, publié au service de publicité foncière de GAP le 31/01/1984 sous le volume 6640 numéro 6
Réserve d'usufruit et droit de retour au profit du donateur

MARCELEON

ETAT PARCELLAIRE

Liste des propriétaires

SERVITUDES D'UTILITE PUBLIQUE
00044 - TSD COTE CHEVALIER

VU pour être annexé à
l'arrêté préfectoral en
date de **11 JUIN 2018**
Gap, le

Page - 45
05/03/2018

ETAT PARCELLAIRE

Pour le préfet et par délégation,
le secrétaire général

Yves HOCDE

LA SALLE LES ALPES

PROPRIETE 00028

PROPRIETAIRE REEL (Personne physique) ou SON REPRESENTANT (Personne morale)

PROPRIETAIRE

- Madame GROLIER Héliène Marie épouse de Monsieur DEMAUUGE BOST Bernard
née le 15/04/1963 à TARARE (69)
demeurant Gelicain - LE BREUIL (69620)

Mode	Référence cadastrale			Num. du plan	Emprise		Nature de la servitude
	Sect.	N°	Nature		N°	Surface	
D		233	GLAIZE	1 990		534 236 770	Terrassement passage de piste Servitude de survol 1 pylône
					Total		

Origine de propriété

Attestation suivant acte reçu le 24/07/2000, publié au service de publicité foncière de GAP le 15/12/2000 sous le volume 2000P numéro 9431

Attestation suivant acte reçu le 21/02/2002, publié au service de publicité foncière de GAP le 26/07/2002 sous le volume 2002P numéro 5805

Attestation suivant acte reçu le 14/09/2016, publié au service de publicité foncière de GAP le 21/10/2016 sous le volume 2016P numéro 7228

MARCELEON

ETAT PARCELLAIRE

Liste des propriétaires

SERVITUDES D'UTILITE PUBLIQUE
00044 - TSD COTE CHEVALIER

VU pour être annexé à
l'arrêté préfectoral en
date de **11 JUN 2018**
Gap, le

Page - 46
05/03/2018

ETAT PARCELLAIRE

Pour le préfet et par délégation,
le secrétaire général

LA SALLE LES ALPES

Yves HOCDÉ

PROPRIETE 00029 PROPRIETAIRE REEL (Personne physique) ou SON REPRESENTANT (Personne morale)

- Monsieur SYLVESTRE Gaston Ulysse
demeurant Le Bez - LA SALLE LES ALPES (05240)

Mode	Référence cadastrale			Num. du plan	Emprise		Nature de la servitude						
	Sect.	N°	Nature		Lieu-Dit	Surface		N°	Surface				
D		234		GLAIZE	1 990							Terrassement passage de piste	
												Servitude de survol	
											Total	563	Déboisement passage de piste
											Total	1 883	

Origine de propriété

Suivant faits et actes antérieurs au 1^{er} janvier 1956

VU pour être annexé à
l'arrêté préfectoral en
date de **11 JUIN 2018**
Gap, le _____

Page - 47
05/03/2018

ETAT PARCELLAIRE

Liste des propriétaires

SERVITUDES D'UTILITE PUBLIQUE
00044 - TSD COTE CHEVALIER

ETAT PARCELLAIRE

Pour le préfet et par délégation,
le secrétaire général

LA SALLE LES ALPES

Yves HOCDE

PROPRIETE 00030 PROPRIETAIRE REEL (Personne physique) ou SON REPRESENTANT (Personne morale)

PROPRIETAIRE
- Monsieur CHABRE Jean-Claude
né le 08/02/1947
demeurant 94 Rue de l'Ecole - LE MONETIER LES BAINS (05220)

Mode	Référence cadastrale			Num. du plan	Emprise		Nature de la servitude
	Sect.	N°	Nature		N°	Surface	
D		237	GLAIZE		2 930		
				Total		614 391 1 005	Servitude de survol Déboisement passage télésiège

Origine de propriété

Licitation faisant cesser l'indivision suivant acte reçu par Maître MARCHIONI, le 19/10/2009, publié au service de publicité foncière de GAP le 18/12/2009 sous le volume 2009P numéro 8518.

Attestation après décès suivant acte reçu par Maître MARCHIONI, le 19/10/2009, publié au service de publicité foncière de GAP le 18/12/2009 sous le volume 2009P numéro 8514.

MARCELEON

ETAT PARCELLAIRE

Liste des propriétaires

SERVITUDES D'UTILITE PUBLIQUE
00044 - TSD COTE CHEVALIER

VU pour être annexé à
l'arrêté préfectoral en
date de **11 JUIN 2018**
Gap, le

Page - 48
05/03/2018

ETAT PARCELLAIRE

Pour le préfet et par délégation,
le secrétaire général

LA SALLE LES ALPES

Yves HOCDE

PROPRIETE 00031 PROPRIETAIRE REEL (Personne physique) ou SON REPRESENTANT (Personne morale)

USUFRUITIER

- Madame FAURE Jacqueline Françoise veuve de Monsieur GROLIER Emile
née le 01/05/1932 à BRIANCON (05)
demeurant Le Bez - LA SALLE LES ALPES (05240)

NU-PROPRIETAIRE

- Monsieur GROLIER Bruno Fernand Eugène
né le 01/08/1966 à BRIANCON (05)
demeurant 1 Traverse des Paillasses - LA SALLE LES ALPES (05240)

Mode	Référence cadastrale			Num. du plan	Emprise		Nature de la servitude	
	Sect.	N°	Nature		Lieu-Dit	Surface		N°
D	260			PRES DU BOIS	4 030		91	Servitude de survol 1 pylône
D	288			L'ECHAILLON	2 700		174	Déboisement passage télésiège
							Total	265

Origine de propriété

Attestation après décès suivant acte reçu par Maître LA VOCAT, le 27/06/1991, publié au service de publicité foncière de GAP le 07/08/1991 sous le volume 1991 P numéro 4927.

MARCELEON

ETAT PARCELLAIRE

Liste des propriétaires

SERVITUDES D'UTILITE PUBLIQUE
00044 - TSD COTE CHEVALIER

VU pour être annexé à
l'arrêté préfectoral en
date de **11 JUIN 2018**
Gap, le

Page - 49
05/03/2018

ETAT PARCELLAIRE

Pour le préfet et par délégation,
le secrétaire général

Yves HOCDÉ

LA SALLE LES ALPES

PROPRIETE 00032 PROPRIETAIRE REEL (Personne physique) ou SON REPRESENTANT (Personne morale)

PROPRIETAIRE

- Madame TURIN Paule Marina Catherine
née le 21/05/1963 à BRIANCON (05)
demeurant Chantermerle - LA SALLE LES ALPES (05240)

Mode	Référence cadastrale			Num. du plan	Emprise		Nature de la servitude
	Sect.	N°	Nature		N°	Surface	
D	264	PRES DU BOIS	5 720		605	366	Déboisement passage télésiège Servitude de survol
				Total	971		

Origine de propriété

Donation suivant acte reçu par Maître PETRUCCELLI, le 30/09/1978 publié au service de publicité foncière de GAP les 05/12/1978 et 22/02/1979 sous le volume 4700 numéro 11.

VU pour être annexé à
l'arrêté préfectoral en
date de **11 JUN 2018**
Gap, le

Page - 50
05/03/2018

ETAT PARCELLAIRE

Liste des propriétaires

SERVITUDES D'UTILITE PUBLIQUE
00044 - TSD COTE CHEVALIER

ETAT PARCELLAIRE
Pour le préfet et par délégation,
le secrétaire général
Yves HOCDE

MARCELEON

LA SALLE LES ALPES

PROPRIETE 00033 PROPRIETAIRE REEL (Personne physique) ou SON REPRESENTANT (Personne morale)

USFRUITIER

- Madame GUIDICELLI Grâce Marie et Monsieur RICCI Albin son époux
née le 25/03/1920 à CORSE
né le 12/10/1922 à MARCEILLE (13)
demeurant 7 chemin des Sires - LA SALLE LES ALPES (05240)

NU-PROPRIETAIRES

- Madame RICCI Marie-Louise Jeanne épouse de Monsieur REYMOND Georges
née le 13/03/1947 à MARSEILLE (13)
demeurant 5 rue Paul Cézanne - AVIGNON (84000)

- Monsieur RICCI Michel Jean Pierre époux de Madame JAYET-LARAFFE Monique
né le 03/07/1951 à MARSEILLE (13)
demeurant 14 chemin de l'Envers - LA SALLE LES ALPES (05240)

Mode	Référence cadastrale			Num. du plan	Emprise		Nature de la servitude
	Sect. N°	Nature	Lieu-Dit		Surface	N°	
D	309		L'ECHAILLON	9 450			
					Total	71 142 213	Servitude de survol Déboisement passage télésiège

ETAT PARCELLAIRE

Liste des propriétaires

SERVITUDES D'UTILITE PUBLIQUE
00044 - TSD COTE CHEVALIER

MARCELEON

LA SALLE LES ALPES

Origine de propriété

Concernant Monsieur et Madame RCCI Albin et Grâce :
Suivant faits et actes antérieurs au 1^{er} janvier 1956

Concernant Madame RICCI Marie-Louise et Monsieur RICCI Michel :
Donation suivant acte reçu par Maître ACHIN, le 06/10/1998, publié au service de publicité foncière de GAP le 13/11/1998 sous le volume 1998P numéro 7717.
Réserve d'usufruit au profit des donateurs et du survivant d'eux.

ETAT PARCELLAIRE

Liste des propriétaires

SERVITUDES D'UTILITE PUBLIQUE
00044 - TSD COTE CHEVALIER

MARCELEON

LA SALLE LES ALPES

Origine de propriété

Attestation après décès suivant acte reçu par Maître AGOSTINO, le 11/12/2015, publié au service de publicité foncière de GAP le 30/12/2015 sous le volume 2015P numéro 9126.

VU pour être annexé à
l'arrêté préfectoral en
date de **11 JUIN 2018**
Gap, le...

ETAT PARCELLAIRE

Liste des propriétaires

SERVITUDES D'UTILITE PUBLIQUE
00044 - TSD COTE CHEVALIER

ETAT PARCELLAIRE

Pour le préfet et par délégation,
le secrétaire général

LA SALLE LES ALPES

Yves HOCDE

PROPRIETE 00035 PROPRIETAIRE REEL (Personne physique) ou SON REPRESENTANT (Personne morale)
- Monsieur REY Roger Lucien
demeurant Lot Saint Roch - GAP (05000)

Mode	Référence cadastrale			Num. du plan	Emprise		Nature de la servitude
	Sect.	N°	Nature		Surface	N°	
D	270			770		199	Servitude de survol
D	285			380		188	Servitude de survol
					Total	283	Déboisement passage télésiège
						670	

Origine de propriété
Suivant faits et actes antérieurs au 1^{er} janvier 1956

VU pour être annexé à
l'arrêté préfectoral en
date de **1^{er} JUIN 2018**
Gap, le

Page - 55
05/03/2018

ETAT PARCELLAIRE

Liste des propriétaires

SERVITUDES D'UTILITE PUBLIQUE
00044 - TSD COTE CHEVALIER

ETAT PARCELLAIRE

Pour le préfet et par délégation,
le secrétaire général

LA SALLE LES ALPES

Yves HOCDE

PROPRIETE 00036
PROPRIETAIRE REEL (Personne physique) ou SON REPRESENTANT (Personne morale)
INDIVISAIRE
- Madame MONIER Marie-Claude Thérèse épouse de Monsieur ALBERTIN Jean Claude
née le 16/08/1944 à CONSTANTINE (ALGERIE)
demeurant 1 Square de Narwik - BRIANCON (05100)
INDIVISAIRE
- Madame MONIER Thérèse Renée Lucie épouse de Monsieur HILAIRE Pierre
née le 27/04/1939 à LA SALLE LES ALPES (05)
demeurant 30 Allée des Dombes - PERONNAS (01960)

Mode	Référence cadastrale			Num. du plan	Emprise		Nature de la servitude
	Sect.	N°	Nature		N°	Surface	
D	271				326	326	Servitude de survol
					Total	326	

Origine de propriété
Attestation après décès suivant acte reçu par Maître CHAVANNE, le 09/07/1991, publié au service de publicité foncière de GAP le 27/08/1991 sous le volume 1991 P numéro 5321.

VU pour être annexé à
l'arrêté préfectoral en
date du **11 JUIN 2018**
Gap, le

Page - 56
05/03/2018

ETAT PARCELLAIRE

Liste des propriétaires

SERVITUDES D'UTILITE PUBLIQUE
00044 - TSD COTE CHEVALIER

ETAT PARCELLAIRE

Pour le préfet et par délégation,
le secrétaire général

Yves HOCDE

LA SALLE LES ALPES

PROPRIETE 00037 PROPRIETAIRE REEL (Personne physique) ou SON REPRESENTANT (Personne morale)

INDIVISAIRES

- Monsieur MONIER René Joseph Raoul
demeurant 1 rue des Pruniers Les Pananches - LA SALLE LES ALPES (05240)
- Madame MONIER Thérèse épouse de Monsieur HILAIRE Pierre Robert
demeurant 30, Allée des Dombes - PERONNAS (01960)
- Madame MONIER Marie-Claudé épouse de Monsieur ALBERTIN
demeurant Le Val Chancel Bat B Avenue du 159 RIA - BRIANCON (05100)

Mode	Référence cadastrale			Num. du plan	Emprise		Nature de la servitude		
	Sect.	N°	Nature		Lieu-Dit	Surface		N°	Surface
E	277			AILLE FROIDE	19 340			1 038	terrassement passage de piste
								23	Déboisement passage de piste
								Total	1 061
Origine de propriété									
Origine inconnue									

VU pour être annexé à
l'arrêté préfectoral en
date de **11 JUIN 2018**
Gap, le

ETAT PARCELLAIRE
Pour le préfet et par délégation,
le secrétaire général

BOCDE

ETAT PARCELLAIRE

Liste des propriétaires

SERVITUDES D'UTILITE PUBLIQUE
00044 - TSD COTE CHEVALIER

MARCELEON

LA SALLE LES ALPES

PROPRIETAIRE REEL (Personne physique) ou SON REPRESENTANT (Personne morale)

PROPRIETE 00039

INDIVISAIRES

- Monsieur ARNAUD Christophe
né le 08/04/1966
demeurant 17 rue du Melezin - VILLAR-SAINT-PANCRACE (05100)
- Madame MONIER Francine Valérie épouse de Monsieur BERARD
née le 05/08/1937 à BRIANCON (05)
Marié sous le régime de la séparation de bien suivant contrat de mariage reçu préalablement à leur union le ++++ par Maître ++++
demeurant 23 rue Alphan - BRIANCON (05100)
- Monsieur MERLE Emile Léon
demeurant Les Alberts - MONTGENEVRE (05100)
- Monsieur ALBERT Bernard époux de Madame RICARD Noële
né le 07/12/1950 à BRIANCON (05)
Mariés en secondes noces sous le régime de la communauté de biens réduite aux acquêts à défaut de contrat de mariage préalable à leur union.
demeurant 16 rue de l'Abrevoir - PEYROLLES-EN-PROVENCE (13860)
- Monsieur ALBERT Raymond
né le 03/04/1928 à BRIANCON (05)
demeurant 6 rue Pierre Arthaud - GRENOBLE (38100)
- Madame MONIER Georgette veuve de Monsieur MERLE
née le 21/12/1938
demeurant LES ALBERTS - MONTGENEVRE (05100)

Liste des propriétaires

SERVITUDES D'UTILITE PUBLIQUE
00044 - TSD COTE CHEVALIER

LA SALLE LES ALPES

INDIVISAIRES

- Madame MERLE Simone épouse de Monsieur JOURDAIN
née le 06/09/1949
demeurant LES ALBERTS - MONTGENEVRE (05100)

- Monsieur MONIER Jean Auguste
né le 12/12/1938 à BRIANCON (05)
demeurant 44 Grande Rue - BRIANCON (05100)

- Madame MONIER Karine Pascale épouse de Monsieur TIREAU
née le 26/08/1973 à BRIANCON (05)

USUFRUITIER

- Madame GONNET Aimée Georgette Juliette
née le 06/10/1950 à MONETIER LES BAINS (05)
veuve de Monsieur MONIER Michel Joseph

INDIVISAIRES

- Monsieur MONIER Gaston Berthon Désiré
né le 04/06/1942 à BRIANCON (05)

- Monsieur MONIER Raymond Hippolyte Joseph
né le 14/04/1936 à BRIANCON (05)

- Monsieur MONIER X
né le 12/09/1946

ETAT PARCELLAIRE

Liste des propriétaires

SERVITUDES D'UTILITE PUBLIQUE
00044 - TSD COTE CHEVALIER

MARCELEON

LA SALLE LES ALPES

INDIVISAIRES

- Monsieur ALBERT Patrick Raymond René
né le 29/09/1957 à DAKAR (SENEGAL)
- Monsieur ALBERT X
né le 31/07/1926
- Madame ALBERT Jeannine Adèle épouse de Monsieur FINE Jean
née le 15/06/1943 à BRIANCON (05)
- Monsieur ARNAUD X
né le 24/02/1958
- Monsieur ARNAUD Y
né le 24/08/1960
- Monsieur ARNAUD Z
né le 22/09/1962
- Monsieur ARNAUD A
né le 14/10/1977
- Monsieur ARNAUD B
né le 18/09/1981
- Monsieur ARNAUD C
né le 21/09/1983

ETAT PARCELLAIRE

MARCELEON

Liste des propriétaires

SERVITUDES D'UTILITE PUBLIQUE
00044 - TSD COTE CHEVALIER

LA SALLE LES ALPES

INDIVISAIRE
- Monsieur PAYAN X
né le 20/05/1963

Mode	Référence cadastrale			Num. du plan	Emprise		Nature de la servitude	
	Sect.	N°	Nature		Lieu-Dit	Surface		N°
D		305		L'ECHAILLON	3 800		272	Déboisement passage télésiège
D		310		L'ECHAILLON	2 790		165	Servitude de survol
							652	Servitude de survol 1 pylône
							1 028	Déboisement passage télésiège
							Total	2 117

Origine de propriété

Concernant Madame GONNET Aimée et Madame MONIER Karine pour 1/15^{èmes} :
Attestation après décès suivant acte reçu par Maître ACHIN, le 18/05/1999, publié au service de publicité foncière de GAP le 11/06/1999 sous le volume 1999P numéro 4571.

Concernant l'indivision MONIER Francine, Raymond, Jean, Gaston et X du 12/09/1946 pour 1/3 :
Attestation après décès suivant acte reçu par Maître ACHIN, le 18/05/1999, publié au service de publicité foncière de GAP le 11/06/1999 sous le volume 1999P numéro 4570

Concernant Monsieur ALBERT Patrick et Monsieur ALBERT Jean pour 5/60^{èmes} :
Attestation après décès suivant acte reçu par Maître ACHIN, le 18/05/1999, publié au service de publicité foncière de GAP le 11/06/1999 sous le volume 1999P numéro 4569.

ETAT PARCELLAIRE

Liste des propriétaires

SERVITUDES D'UTILITE PUBLIQUE
00044 - TSD COTE CHEVALIER

MARCELEON

LA SALLE LES ALPES

Origine de propriété
<p><u>Concernant Les indivisaires ALBERT de 1926. Raymond et Jeamine pour 1/15^{ème} :</u> Attestation après décès suivant acte reçu par Maître ACHIN, le 18/05/1999, publié au service de publicité foncière de GAP le 11/06/1999 sous le volume 1999P numéro 4566. Attestation après décès suivant acte reçu par MaîtreACHIN, le 18/05/1999, publié au service de publicité foncière de GAP le 11/06/1999 sous le volume 1999P numéro 4568.</p>
<p><u>Concernant l'indivision ARNAUD de 1958/1960/1962/1966 pour 1/12^{ème} :</u> Attestation après décès suivant acte reçu par Maître ACHIN, le 14/06/2002, publié au service de publicité foncière de GAP le 27/06/2002 sous le volume 2002P numéro 4809.</p>
<p><u>Concernant l'indivision ARNAUD de 1977/1981/1983 pour 1/60^{ème} :</u> Attestation après décès suivant acte reçu par Maître AUDIFFRED, le 25/08/2008, publié au service de publicité foncière de GAP le 22/09/2008 sous le volume 2008P numéro 7600</p>
<p><u>Concernant l'indivision MERLE-PAYAN pour 1/3 :</u> Attestation après décès suivant acte reçu par Maître AGOSTINO, le 24/09/2013, publié au service de publicité foncière de GAP le 10/10/2013 sous le volume 2013P numéro 7014.</p>

VU pour être annexé à
l'arrêté préfectoral en
date de **11 JUIN 2018**
Gap, le

Page - 62
05/03/2018

MARCELEON

ETAT PARCELLAIRE

Liste des propriétaires

SERVITUDES D'UTILITE PUBLIQUE
00044 - TSD COTE CHEVALIER

ETAT PARCELLAIRE

Pour le préfet et par délégation,
le secrétaire général

LA SALLE LES ALPES

Yves HOCDÉ

PROPRIETE 00040 PROPRIETAIRE REEL (Personne physique) ou SON REPRESENTANT (Personne morale)
PROPRIETAIRE
- Monsieur GIRERD Maurice Frédéric
demeurant 16 bis rue Barnave - VALENCE (2600)

Mode	Référence cadastrale			Num. du plan	Emprise		Nature de la servitude			
	Sect.	N°	Nature		Lieu-Dit	Surface		N°	Surface	
D		311		L' ECHAILLON	2 220			178	178	Déboisement passage télésiège
								Total		

Origine de propriété
Partage suivant acte reçu par Maître PETRUCCELLI, le 05/09/1991, publié au service de publicité foncière de GAP le 19/08/2005 sous le volume 2005P numéro 7759.

MARCELEON

ETAT PARCELLAIRE

Liste des propriétaires

SERVITUDES D'UTILITE PUBLIQUE
00044 - TSD COTE CHEVALIER

LA SALLE LES ALPES

PROPRIETE 00042

PROPRIETAIRE REEL (Personne physique) ou SON REPRESENTANT (Personne morale)

NU-PROPRIETAIRE

- Monsieur DEMOULIN Frédéric Jacques Michel
né le 07/02/1968 à SAINT JULIEN EN GENEVOIS CEDEX (74)

USUFRUYTIER

- Monsieur DEMOULIN Michel Joseph Charles Arthur veuf de Madame MALLEIN Colette
né le 20/02/1936 à Charlevilles (08)

Mode	Référence cadastrale			Num. du plan	Emprise		Nature de la servitude		
	Sect.	N°	Nature		N°	Surface			
D		313		L'ECHAILLON		3 845			
					Total		652	652	Servitude de survol 1 pylône

Origine de propriété

Attestation suivant acte reçu le 11/12/1998, publié au service de publicité foncière de GAP le 25 janvier 1999 sous le volume 1999P numéro 705

Partage suivant acte reçu le 25/06/1999, publié au service de publicité foncière de GAP le 15/07/1999 et 13/10/1999 sous le volume 1999P numéro 5486

Donation- Partage suivant acte reçu le 27/08/1999, publié au service de publicité foncière de GAP le 22/10/1999 et 08/02/2000 sous le volume 1999P numéro 8232

VU pour être annexé à
l'arrêté préfectoral en
date de **11 JUIN 2018**
Gap, le

Page - 63
05/03/2018

ETAT PARCELLAIRE

Pour le préfet et par délégation,
le secrétaire général

Yves HOCDE

MARCELEON

ETAT PARCELLAIRE

Liste des propriétaires

SERVITUDES D'UTILITE PUBLIQUE
00044 - TSD COTE CHEVALIER

Vu pour être annexé à
l'arrêté préfectoral en

date de **11 JUIN 2018**
Gap, le

Page - 64
05/03/2018

ETAT PARCELLAIRE

Pour le préfet et par délégation,
le secrétaire général

Yves HOCDE

LA SALLE LES ALPES

PROPRIETE 00043 PROPRIETAIRE REEL (Personne physique) ou SON REPRESENTANT (Personne morale)

INDIVISAIRES

- Madame MONIER Cédrine Katia
demeurant 31 rue Waldeck Rousseau - CORBEIL ESSONNES (91100)
- Monsieur CHALLIER René Omer
demeurant Colombaylet - LISLE-SUR-TARN (81310)
- Monsieur MONIER Gérard Joseph
demeurant Les Rivettes Basses A Raust - RABASTENS (81800)
- Monsieur MONIER Patrice David
demeurant 62 les Jardins d'Hydra - SAINT-MANDRIER-SUR-MER (83430)

Mode	Référence cadastrale			Num. du plan	Emprise		Nature de la servitude	
	Sect.	N°	Nature		Lieu-Dit	Surface		N°
D	315		L'ECHAILLON	900		175	175	Passage de survol
					Total			

Origine de propriété

Attestation après décès suivant acte reçu par Maître SALLES, le 27/11/2000, publié au service de publicité foncière de GAP le 18/10/2002 sous le volume 2002P numéro 8091
USUFRUIT au profit de Monier Jean né le 20/09/1913
S'agissant d'1/3

MARCELEON

ETAT PARCELLAIRE

Liste des propriétaires

SERVITUDES D'UTILITE PUBLIQUE
00044 - TSD COTE CHEVALIER

LA SALLE LES ALPES

PROPRIETE 00044 PROPRIETAIRE REEL (Personne physique) ou SON REPRESENTANT (Personne morale)

PROPRIETAIRE

- Monsieur BONNET Gilles Pierre Jean
né le 12/02/1954
demeurant 73 rue de La Paix - TROYES (1000)

VU pour être annexé à
l'arrêté préfectoral en
date de **11 JUIN 2018**
Gap, le

Page - 65
05/03/2018

ETAT PARCELLAIRE

Pour le préfet et par désignation,
le secrétaire général

Yves HOCDE

Mode	Référence cadastrale			Num. du plan	Emprise		Nature de la servitude			
	Sect.	N°	Nature		Lieu-Dit	Surface		N°	Surface	
D	316			L'ECHALLON	920			125	125	Servitude de survol
						Total				

Origine de propriété

Partage Etat Liquidatif suivant acte reçu par Maître CHANTIER, le 28/11/2001, publié au service de publicité foncière de GAP le 12/03/2002 sous le volume 2002P numéro 2087

Attestation rectificative valant reprise pour ordre de la formalité initiale du 13/11/2001 suivant acte reçu par Maître CHANTIER, le 18/01/2002, publié au service de publicité foncière de GAP le 01/02/2002 sous le volume 2002P numéro 884.

Total commune 190 925

Total général 190 925

SCRIBE Acquisition ©

Arrêté préfectoral du 28 février 2022



**PRÉFET
DES HAUTES-
ALPES**

*Liberté
Égalité
Fraternité*

**Direction des Politiques Publiques,
Pôle Coordination et Instruction,
Cellule Développement Durable /
Procédures Réglementaires**

Gap, le **28 FEV. 2022**

ARRÊTÉ PRÉFECTORAL N° *05-2022-02-28-001*
relatif à l'institution de servitudes d'utilité publique au titre du Code du Tourisme, pour le projet de
création du télécabine du Pontillas, sur le territoire de la commune de La Salle les Alpes

Pétitionnaire : Syndicat Intercommunal pour la Gestion et l'Exploitation des Domaines d'hiver et d'été
de Serre-Chevalier (SIGED)

**La préfète des Hautes-Alpes
Chevalier de la Légion d'honneur
Chevalier de l'Ordre national du Mérite**

- VU** le Code du Tourisme, notamment les articles L.342-18 à L.342-26-1 ;
- VU** le Code de l'expropriation pour cause d'utilité publique ;
- VU** le Code de l'Urbanisme ;
- VU** la délibération du SIGED de Serre-Chevalier du 5 novembre 2020, demandant le lancement de l'enquête publique visant à instituer des servitudes d'utilité publique en vue de la création du télécabine du Pontillas, sur le territoire de la commune de La Salle les Alpes ;
- VU** les pièces du dossier, transmises par le SIGED de Serre-Chevalier et reçues en Préfecture le 20 janvier 2021, notamment le plan de situation, la notice explicative, la caractéristique de la servitude et le plan et états parcellaires ;
- VU** l'arrêté préfectoral n°2021-DPP-CDD-64 du 4 octobre 2021, prescrivant l'ouverture d'une enquête publique parcellaire préalable à l'instauration de servitudes au titre des articles L.342-18 à L.342-26-1 du Code du tourisme, sur le territoire de la commune de La Salle les Alpes ;
- VU** les pièces attestant que l'avis d'enquête publique a été, conformément à l'article R.131-5 du Code de l'expropriation affiché et publié dans les éditions du Dauphiné Libéré et Alpes et Midi du 14 octobre 2021 et du 4 novembre 2021 et que le dossier d'enquête est resté déposé durant toute la durée de l'enquête publique à la Mairie de La Salle les Alpes ;
- VU** les avis de réception des envois en recommandé des notifications adressés aux intéressés ;
- VU** le rapport et les conclusions du commissaire enquêteur du 3 janvier 2021, donnant un avis favorable à l'instauration des servitudes ;

CONSIDERANT que l'instauration des servitudes est nécessaire pour obtenir l'autorisation des propriétaires de pénétrer dans les propriétés privées concernées par des travaux indispensables à la gestion du domaine skiable;

SUR PROPOSITION du Secrétaire Général de la Préfecture des Hautes-Alpes :

A R R E T E

Article 1er : Les servitudes prévues par les articles L.342-18 à L.342-26-1 du Code du tourisme sont instituées sur les terrains nécessaires à la création du télécabine du Pontillas, sur la commune de La Salle les Alpes.

Article 2 : Les servitudes, ci-dessous mentionnées, créées par le présent arrêté, s'appliquent aux travaux nécessaires à la création du télécabine du Pontillas, délimité sur le plan annexé au présent arrêté.

La nature des servitudes instituées est la suivante :

- Servitudes de passage de la télécabine du Pontillas ;
- Servitudes de survol de terrain ;
- Servitudes d'implantation de pylônes dont l'emprise au sol est de moins de 4m² ;
- Servitudes d'accès nécessaires aux implantations, à l'entretien et à la protection des pistes et des installations.

Article 3 : Les servitudes créées grèvent les emprises dans les limites figurant sur le plan parcellaire et s'appliquent aux propriétaires mentionnés sur les états parcellaires annexés au présent arrêté.

Article 4 : Définition de la servitude

- Les caractéristiques de la servitude :

Le Syndicat Intercommunal pour la Gestion et l'Exploitation des Domaines d'hiver et d'été de Serre-Chevalier (SIGED) s'engage à réaliser les travaux prévus conformément au tracé figurant sur le plan parcellaire annexé au présent arrêté.

Droits et obligations pour les propriétaires :

Droits :

La servitude instituée en vertu des articles L.342-20 à L.342-23 ouvre droit à indemnité s'il en résulte pour le propriétaire du terrain ou l'exploitant d'un préjudice direct, matériel et certain. Cette indemnité est à la charge du bénéficiaire de la servitude. La demande d'indemnité doit, sous peine de forclusion, parvenir au bénéficiaire de la servitude dans un délai d'un an à compter de la date où le dommage a été causé ou révélé.

Obligations :

- *Pendant et en dehors de la période d'enneigement :*
 - S'abstenir de tout fait de nature à nuire à l'installation, l'entretien, l'exploitation de la télécabine et des réseaux nécessaires à son fonctionnement ;
 - S'interdire de modifier les lieux, de construire ou de placer, dans l'emprise de la servitude, même de façon temporaire, tout obstacle qui serait de nature à gêner le fonctionnement, l'entretien ou l'utilisation des installations ;
 - Accepter le passage de toute personne ou engin nécessaire à la réalisation, à la modification, au changement, aux vérifications et à l'entretien des installations ainsi qu'à la sécurité des personnes et des biens ;

Droits et obligations pour le bénéficiaire :

Le SIGED de Serre-Chevalier est bénéficiaire de la servitude et s'engage à :

- Réaliser ou faire réaliser par le délégataire de service les travaux et aménagements conformément au tracé figurant sur le plan parcellaire et aux descriptifs de travaux et des ouvrages contenus dans le dossier d'enquête publique ;
- Prendre toute disposition pour remettre en état les terrains après réalisation des travaux et pour respecter le milieu naturel et les usages agricoles ;
- Réaliser, en cas d'intervention susceptible de créer un dommage, et sauf en cas d'urgence, un état des lieux contradictoirement avec les propriétaires et ayants droits avant travaux et à faire remettre les lieux en état le cas échéant ;
- En période estivale, l'accès à l'alpage ainsi qu'aux chemins ruraux et aux chemins d'exploitation existants devra être laissé libre, pour éviter de constituer toute gêne à l'activité pastorale et au tourisme d'été ;

Droits et obligations pour l'exploitant du domaine skiable :

- La réalisation, l'entretien et la protection des équipements de la télécabine du Pontillas devront tenir compte des préconisations fixées par le bénéficiaire de la servitude pour respecter le milieu naturel et les activités agricoles et pastorales ;
- L'exploitant sera tenu lors de ses déplacements à diversifier ses itinéraires afin de ne pas créer de piste de fait et minimiser l'impact de ses déplacements sur la qualité des alpages ;
- L'exploitant du domaine skiable sera tenu de maintenir en état, les lieux après la réalisation des travaux et, d'une façon générale, après toute intervention sur les parcelles, et à procéder à leur engazonnement.

- Périodes de l'année pendant lesquelles la servitude s'applique :

La servitude de passage de la télécabine et de survol des terrains s'applique pendant la période d'ouverture hivernale et estivale de la station.

La servitude d'accès nécessaire à l'implantation, l'entretien et les réparations ainsi que pour les travaux s'applique toute l'année.

Article 5 : La validité des servitudes instituées par le présent arrêté est illimitée.

Article 6 : Le présent arrêté sera notifié par le porteur de projet à chaque propriétaire, par lettre recommandée avec demande d'avis de réception.

Article 7 : Le présent arrêté sera affiché pendant un mois à la Mairie de La Salle les Alpes. Un certificat d'affichage devra attester l'accomplissement de cette formalité.

Les états parcellaires annexés au présent arrêté sont consultables en Préfecture des Hautes-Alpes (Direction des Politiques Publiques – Cellule Développement Durable) et en Mairie de La Salle les Alpes.

Article 8 : Les servitudes seront annexées au document d'urbanisme qui fera l'objet d'une mise à jour. En application de l'article R.153-18 du Code de l'Urbanisme, le Maire de la commune de La Salle les Alpes constatera par arrêté, qu'il a été procédé à cette mise à jour du document d'urbanisme dans le secteur concerné.

Les servitudes nécessaires à la réalisation du projet feront l'objet d'une publication au service de la publicité foncière.

Article 9 : Le présent arrêté pourra faire l'objet d'un recours contentieux devant le Tribunal Administratif de Marseille dans les deux mois suivant sa publication.


La juridiction administrative compétente peut également être saisie par l'application Télérecours citoyens accessible à partir du site www.telerecours.fr.

Article 10 : Le Secrétaire Général de la Préfecture des Hautes-Alpes,
La Sous-Préfète de Briançon,
Le Président du SIGED de Serre-Chevalier
Le Maire de La Salle les Alpes,

sont chargés, chacun en ce qui le concerne, de l'exécution du présent arrêté qui sera publié au recueil des actes administratifs de la Préfecture des Hautes-Alpes.

La préfète,

Pour la préfète et par délégation,
Le secrétaire général




Cédric VERLINE

Annexes : états parcellaires

VU pour être annexé à
l'arrêté préfectoral en
date de **28 FEV. 2022**
Gap, le **28 FEV. 2022**

ETAT PARCELLAIRE

Pour la préfète et par délégation,
le secrétaire général.



CÉDRIC VERLINE

LA SALLE LES ALPES

PROPRIETE 00001 PROPRIETAIRE REEL (Personne physique) ou SON REPRESENTANT (Personne morale)

PROPRIETAIRE

- COMMUNE DE LA SALLE Commune et commune nouvelle

Inscrit(e) au SIRENE sous le numéro : 210501615

Ayant son siège à LA MAIRIE LA SALLE (05240)

Sect.	N°	Nature	Référence cadastrale		Surface	Surface servitude	Observations (Surfaces en m ² ou ca)
			Lieu-Dit	Surface			
AN	378		LES MONTAS	223	75	Survol	
AN	380		LES MONTAS	690	79	Pylône 5 emprise au sol 4m ² Survol	
AN	383		LES MONTAS	297	24	Pylône 5 emprise au sol 4m ² Survol	
AN	386		LES MONTAS	470	10	survol	
AN	391		LES MONTAS	694	84	Survol	
AN	394		LES MONTAS	381	45	Survol	
AN	395		LES MONTAS	832	218	survol	
AN	396		LES MONTAS	1 025	159	Survol	
AN	403		LES MONTAS	2 560	367	survol	

1/300
1/500
1/1000

LA SALLE LES ALPES

AO	159				748	24	survol	
AO	174	DERRIERE LE BEZ		1 802	60	survol		
AP	234	DERRIERE LE BEZ		648		Arrière gare		
		LES SAGNAS				Emprise au sol 273 m ²		
AP	235	LES SAGNAS		2 908		Arrière gare		
						Emprise au sol 1214 m ²		
AP	263	LES CAIRES		225	24	survol		
AP	268	LES CAIRES		622	189	survol		
AP	270	LES CAIRES		803	38	survol		
AP	272	LES CAIRES		594		Gare		
						Emprise au sol 270 m ²		
AP	273	LES CAIRES		230		Gare		
						Emprise au sol 55 m ²		
AP	275	LES CAIRES		685		Gare		
						Emprise au sol 110 m ²		
AP	280	LES CAIRES		112	59	survol		
AP	289	LES CAIRES		56	56	survol		
AP	290	LES CAIRES		56	5	survol		
D	189	GLAIZE		75 691	648	survol		
D	190	GLAIZE		9 269	995	survol		
D	193	GLAIZE		6 307	1 363	Pyône 15		
						Emprise au sol 4 m ²		
D	194	GLAIZE		7 168	981	survol		
D	413	GRANDE COTE		100 080	1 442	Pyône 24 emprise au sol 4 m ²		
						Pyône 25 emprise au sol 4 m ²		
						Gare emprise au sol 572 m ²		
D	452	ROCHER ROUGE		4 420	1 156	Pyône 22 emprise au sol 4 m ²		

LA SALLE LES ALPES

D	455	ROCHER ROUGE	6 920	196	Pylône 23 emprise au sol 4 m ² survol
D	457	ROCHER ROUGE	7 970	615	survol
D	487	ROCHER ROUGE	44 540	2 266	Pylône 21 emprise au sol 4 m ² survol
D	532	MAL PARTI	9 850	760	
D	533	MAL PARTI	45 280	1 813	Pylône 16 emprise au sol 4 m ² Pylône 17 emprise au sol 4 m ² Pylône 18 emprise au sol 4 m ² survol
E	274	L ANGLE ET LA BALME	23 613	65	survol
E	276	L ANGLE ET LA BALME	666 640	2 558	Pylône 19 emprise au sol 4 m ² Pylône 20 emprise au sol 4 m ² survol
E	619	FREJUS	12 140	201	survol
E	969	LES PRAIRIES	4 504	864	survol
E	975	LES PRAIRIES	310	58	survol
E	976	LES PRAIRIES	1 480	662	survol
E	989	SERRE DU PRETRE	250	98	survol
E	992	SERRE DU PRETRE	96	6	survol
E	1008	SERRE DU PRETRE	1 070	1	survol
E	1010	SERRE DU PRETRE	410	58	survol
E	1011	SERRE DU PRETRE	128	91	Pylône 13 emprise au sol 4 m ² survol
E	1016	SERRE DU PRETRE	963	154	survol
E	1018	SERRE DU PRETRE	4 030	588	Pylône 14 emprise au sol 4 m ² survol
E	1035	CHAMP D AVAL	590	171	survol
E	1036	CHAMP D AVAL	850	372	Pylône 12 emprise au sol 4 m ² Pylône 6 emprise au sol 4 m ² Pylône 10 emprise au sol 4 m ² Pylône 11 emprise au sol 4 m ²
E	1090	LE SUE	870 214	1 058	
E	1092	LE SUE	157 726	561	

LA SALLE LES ALPES

E	1093	LE SUE	28 456	--2 261	survol
E	1095	LE SUE	7 928	673	Pylône 9 emprise au sol 4 m²
E	1097	LE SUE	48 627	3 234	Pylône 7 emprise au sol 4 m²
E	1102	LE SUE	5 218	174	Pylône 8 emprise au sol 4 m²
			Total	27 659	survol

LA SALLE LES ALPES

Origine de propriété

Concernant la parcelle AP 263 :

Dissolution-vente suivant acte administratif, le 25/04/2019, en cours de publication au service de la publicité foncière de GAP.

Concernant la parcelle E 1010 :

Echange suivant acte reçu par Maître AGOSTINO, le 17/05/2011, publié au service de publicité foncière de GAP le 20/06/2011 sous le volume 2011P numéro 4793.

Concernant les parcelles E 976, AN 380 et 395, AP 289 :

Acquisition suivant acte reçu par Maître ACHIN, le 29/09/1998 publié au service de publicité foncière de GAP le 46/11/1998 sous le volume 1998P numéro 8081..

Concernant la parcelle AN 391 :

Acquisition suivant acte reçu par Maître CHAVANNE, le 08/02/1984 publié au service de publicité foncière de GAP le 23/02/1984 sous le volume 6659 numéro 23.

Concernant la parcelle AP 234 :

Acquisition suivant acte reçu par Maître CHAVANNE, le 22/12/1983, publié au service de publicité foncière de GAP le 17/01/1984 sous le volume 6630 numéro 18.

Concernant la parcelle AP 290 :

Acquisition suivant acte reçu par Maître CHAVANNE, le 29/12/1983, publié au service de publicité foncière de GAP le 16/01/1984 sous le volume 6627 numéro 9.

Concernant les parcelles AP 270, 272 et 275 :

Acquêt suivant acte reçu par Maître CHAVANNE, le 18/11/1983, publié au service de publicité foncière de GAP le 13/12/1983 sous le volume 6601 numéro 14.

Concernant la parcelle AP 235 :

Acquêt suivant acte reçu par Maître CHAVANNE, les 03/11/1983 et 10/11/1983, publié au service de publicité foncière de GAP le 25/11/1983 sous le volume 6587 numéro

7.

LA SALLE LES ALPES

Concernant les parcelles E 975, 989, 992, 1008 et 1036.

Acquisition suivant acte reçu par Maître CHAVANNE, le 15/09/1983, publié au service de publicité foncière de GAP le 03/10/1983 sous le volume 6538 numéro 30.


Concernant les parcelles AN 378, 383, 386, 394, 396, 403, AO 159, 174, AP 268, 273, 280, D 189, 190, 193, 194, 413, 452, 455, 457, 487, 532, 533, E 274, 276, 619, 699, 1011, 1016, 1018, 1035, 1090, 1092, 1093, 1095, 1097 et 1102.

Suivant faits et actes antérieurs au 1^{er} janvier 1956

VU pour être annexé à
l'arrêté préfectoral en
date de **28 FEV. 2022**
Gap, le **28 FEV. 2022**

ETAT PARCELLAIRE

Pour la préfète et par délégation,
le secrétaire général.



Cédric VERLINE

LA SALLE LES ALPES

PROPRIETE 00002

PROPRIETAIRE REEL (Personne physique) ou SON REPRESENTANT (Personne morale)

INDIVISAIRE

- Madame BOUCHET Christiane Marthe Jacqueline, profession inconnue épouse de Monsieur DEFRANCOULD Rémy Maurice Frédéric demeurant 697 RTE D'EPINAL GERARDMER (88400) née le 30/03/1949 à FORBACH (57) mariée le 16/10/2002 à NANCY (54) en secondes noces sous le régime légal de la communauté de biens réduite aux acquêts à défaut de contrat de mariage préalable à leur union.

Ce régime n'a subi aucune modification conventionnelle ou judiciaire depuis.

De nationalité française

NU-PROPRIETAIRE 1/20

- Monsieur RASSER Gabriel François, profession inconnue demeurant 33 rue des Arts et Metiers GRENOBLE (38000) né le 12/06/1978 à NANCY (54)

Ayant conclu un pacte civil de solidarité avec Madame Adèle Cassandre MARQUES, enregistré à GRENOBLE (Isère) le 24/09/2020.

De nationalité française

NU-PROPRIETAIRE 1/20

- Monsieur RASSER Camille, profession inconnue demeurant 8 rue Gabriel Peri CHARENTON LE PONT (94220) né le 21/07/1979 à AMSTERDAM (99 PAYS-BAS)

L'identification, conformément aux articles 5 et 6 du décret du 4 janvier 1955, n'a pu être établie.

Application de l'article 82 du décret n° 55-1350 du 14 octobre 1955

INDIVISAIRE

- Madame BOUCHET Marie-Hélène Dominique André, profession inconnue épouse de TENENBAUM Bertrand demeurant 26 RUE DE FONTENOY LILLE (59000) née le 31/01/1957 à NANCY (54)

mariée le 21/08/1997 à LA SALLE LES ALPES (05) sous le régime légal de la communauté de biens réduite aux acquêts à défaut de contrat de mariage préalable à leur

LA SALLE LES ALPES

union.

Ce régime n'a subi aucune modification conventionnelle ou judiciaire depuis.
De nationalité française

INDIVISAIRE 1/5

- Madame BOUCHET Marthe Marie, Profession inconnue demeurant 44 rue de Paris VINCENNES (94300)
née le 31/12/1988 à NANCY (54)

Ayant conclu un pacte civil de solidarité avec Monsieur DARDEK Alex David, le 17/09/2013 enregistré au Tribunal d'Instance de NOGENT SUR MARNE.
De nationalité française

USUFRUITIER 1/4

- Monsieur RASSER Bernard Louis Auguste, profession inconnue veuf de Madame BOUCHET Anne-Marie Jeanne Gabrielle
né le 01/11/1949 à LYON (69)

A ce jour non remarié
Non lié par un pacte civil de solidarité.
De nationalité française

Sect.	N°	Nature	Référence cadastrale		Surface servitude	Observations (Surfaces en m² ou ca)
			Lieu-Dit	Surface		
AP	269		LES CAIRES	1 623	90	Pyône 1 emprise au sol 4 m² Gare Pied AV emprise au sol 46 m² Gare emprise au sol 268 m²
AP	271		LES CAIRES	572	90	
				Total		

LA SALLE LES ALPES

Origine de propriété

Concernant Madame BOUCHET Marthe :

Attestation après décès acte reçu par Maître LORENTZ, le 08/01/2008 publié au service de publicité foncière de GAP le 23/07/2008 sous le volume 2008P numéro 6036.

Concernant les indivisaires BOUCHET Christiane Marie-Hélène et Marthe ainsi que les indivisaires RASSER Gabriel et Camille :

Donation suivant acte reçu par Maître LORENTZ, le 02/08/2007, publié au service de publicité foncière de GAP le 27/09/2007 sous le volume 2007P numéro 8428.

Concernant les Consort RASSER :

Attestation après décès suivant acte reçu par Maître LORENTZ, le 25/02/1989, publié au service de publicité foncière de GAP le 01/06/1989 sous le volume 142 numéro 5.


Concernant les indivisaires BOUCHET Christiane et Marie-Hélène :

Donation suivant acte reçu par Maître GATEAU-LEBLANC, le 05/07/1982, publié au service de publicité foncière de GAP le 19/08/1982 sous le volume 6122 numéro 10.

VU pour être annexé à
l'arrêté préfectoral en
date de **28 FEV. 2022**
Gap, le **28 FEV. 2022**

ETAT PARCELLAIRE

Pour la préfète et par délégation,
le secrétaire général.


Cédric VERLINE

LA SALLE LES ALPES

PROPRIETE 00003
PROPRIETAIRE REEL (Personne physique) ou SON REPRESENTANT (Personne morale)
PROPRIETAIRE
 - Monsieur SALLE Gilbert Emile Noé, retraité époux de Madame WEGLARSKI Jeannine demeurant 20 RTE DE L HIC CISSE (86170
 né le 30/01/1934 à LA SALLE (05)
 marié le 25/10/1958 à CISSE (86) sous le régime légal des meubles et acquis à défaut de contrat de mariage préalable à leur union.
 Ce régime n'a subi aucune modification conventionnelle ou judiciaire depuis.
 De nationalité française

Sect.	N°	Nature	Référence cadastrale		Surface servitude	Observations (Surfaces en m² ou ca)
			Lieu-Dit	Surface		
AP	267		LES CAIRES	1 944	616	Pylône 2 emprise au sol 4 m²
				Total	616	

Origine de propriété
 Donation-partage suivant acte reçu par Maître CHAVANNE, le 20/05/1972, publié au service de publicité foncière de GAP le 20/07/1972 sous le volume 3114 numéro28.
 Attestation après décès suivant acte publié au service de publicité foncière de GAP le 20/07/1972 sous le volume 3114 numéro 27.

VU pour être annexé à
l'arrêté préfectoral en
date de 28 FEV. 2002
Gap, le 28 FEV. 2002

ETAT PARCELLAIRE

Pour la préfète et par délégation,
le secrétaire général.



Cédric VERLINE

LA SALLE LES ALPES

PROPRIETE 00004

PROPRIETAIRE REEL (Personne physique) ou SON REPRESENTANT (Personne morale)

USUFUITIER

- Monsieur RABY Jean-Claude , retraité et Madame VAN DEN BOGAERDE Nicole Evelynne son épouse, retraitée demeurant 3 CHE SAINT BARTHELEMY LA SALLE (05240)

Nés savoir :

Monsieur le 26/06/1933 à PARIS (75)

Madame le 12/07/1935 à TOURCOING (59)

mariés le 09/08/1957 à QUINCY VOISINS (77) sous le régime de la communauté universelle suivant acte reçu le 10/12/1999 contenant changement de régime matrimonial.

Ce régime n'a subi aucune modification conventionnelle ou judiciaire depuis.

De nationalité française

INDIVISAIRE

- Monsieur RABY Frédéric Georges Julien, auto entrepreneur époux de Madame PESSERS Catharina Marie Christine Thérèse Lucie Alphonsine demeurant 400 ACHE DE

CHANTEMERLE VAISON-LA-ROMAINE (84110)

né le 23/02/1961 à MEAUX (77)

marié le 31/07/2000 à VAISON LA ROMAINE (84) sous le régime légal de la communauté de biens réduite aux acquêts à défaut de contrat de mariage préalable à leur union.

Ce régime n'a subi aucune modification conventionnelle ou judiciaire depuis.

De nationalité française

LA SALLE LES ALPES

Référence cadastrale			Surface	Observations (Surfaces en m ² ou ca)
Sect.	N°	Nature		
AP	265	LES CAIRES	398 Total	90 survol 90

Origine de propriété

Concernant Monsieur RABY JeanClaude :

Acte rectificatif à donation suivant acte reçu par Maître PACE, le 25/06/2003, publié au service de publicité foncière de GAP le 23/07/2003 sous le volume 2003P numéro 5813.

Donation en nue-propriété suivant acte publié au service de publicité foncière de GAP le 04/09/1973 sous le volume 3345 numéro 1.

Ladite donation a été faite sous charges et conditions aujourd'hui éteintes par suite du décès du donateur Madame GUILLEBAUD Marie-Louise en date du 27/08/2009 à MALAUCENE (Vaucluse)

Concernant Madame RABY Nicole :

Attestation rectificative suivant acte reçu par Maître PACE, le 08/09/2003, publié au service de publicité foncière de GAP le 12/09/2003 sous le volume 2003P numéro 7224.

Ladite donation a été faite sous charges et conditions aujourd'hui éteintes par suite du décès du donateur Madame GUILLEBAUD Marie-Louise en date du 27/08/2009 à MALAUCENE (Vaucluse)

Attestation rectificative suivant acte reçu par Maître PACE, le 08/09/2003, publié au service de publicité foncière de GAP le 12/09/2003 sous le volume 2003P numéro 7223.

Concernant Monsieur RABY Frédéric :

Attestation rectificative suivant acte reçu par Maître PACE, le 08/09/2003, publié au service de publicité foncière de GAP le 12/09/2003 sous le volume 2003P numéro 7223.

Réserve du droit de retour et interdiction d'aliéner et d'hypothéquer au profit des donateurs et réversion au profit du survivant d'eux.

VU pour être annexé à
l'arrêté préfectoral en
date de **28 FEV. 2022**
Gap, le **28 FEV. 2022**

ETAT PARCELLAIRE

Pour la préfète et par délégation,
le secrétaire général.



Cédric VERLINE

LA SALLE LES ALPES

PROPRIETE 00005 PROPRIETAIRE REEL (Personne physique) ou SON REPRESENTANT (Personne morale)

INDIVISAIRE

- Madame MARTIN Bernadette Marie Madeleine, profession inconnue veuve de Monsieur BELLOT Jean-Baptiste Louis demeurant Par Madame FARDELLA Michelle 3
Chemin Saint Jacques LA SALLE (05240)
née le 17/03/1945 à LA SALLE LES ALPES (05)

A ce jour non remariée

Non liée par pacte civil de solidarité

De nationalité française

INDIVISAIRE

- Madame MARTIN Michelle Alberte, profession inconnue épouse de Monsieur FARDELLA Alain Paul demeurant 3 Chemin Saint Jacques LA SALLE LES ALPES
(05240)

née le 22/03/1952 à BRIANCON (05)

mariée le 28/04/1973 à LA SALLE LES ALPES (05) sous le régime légal de la communauté de biens réduite aux acquêts à défaut de contrat de mariage préalable à leur
union.

Ce régime n'a subi aucune modification conventionnelle ou judiciaire depuis.

De nationalité française

INDIVISAIRE

- Madame MARTIN Dominique Colette, profession inconnue demeurant Par Madame FARDELLA 3 Chemin Saint Jacques LA SALLE LES ALPES (05240)
née le 02/11/1960 à BRIANCON (05)

Célibataire

Non liée par un pacte civil de solidarité.

De nationalité française

LA SALLE LES ALPES

INDIVISAIRE

- Madame MARTIN Simone Nicole, profession inconnue épouse de Monsieur CERDEIRA PONTES Benjamin demeurant Par Madame FADELLA Michelle 3 Chemin Saint Jacques LA SALLE LES ALPES (05240) née le 14/06/1953 à BRIANCON (05) mariée le 15/09/1973 à LA SALLE LES ALPES (05) sous le régime légal de la communauté de biens réduite aux acquêts à défaut de contrat de mariage préalable à leur union.

Ce régime n'a subi aucune modification conventionnelle ou judiciaire depuis.
De nationalité française

Sect.	N°	Nature	Référence cadastrale		Surface servitude	Observations (Surfaces en m ² ou ca)
			Lieu-Dit	Surface		
AP	281		LES CAIRES	1 918	108	survol
				Total	108	

Origine de propriété

Attestation après décès suivant acte reçu par Maître CHAVANNE, le 05/04/1980, publié au service de publicité foncière de GAP le 11/06/1980 sous le volume 5931 numéro 1.

VU pour être annexé à
l'arrêté préfectoral en
date de **28 FEV. 2022**
Gap, le **28 FEV. 2022**

ETAT PARCELLAIRE

Pour la préfète et par délégation,
le secrétaire général,



Cédric VERLINE

LA SALLE LES ALPES


PROPRIETE 00006 PROPRIETAIRE REEL (Personne physique) ou SON REPRESENTANT (Personne morale)
PROPRIETAIRE
- Monsieur CLEMENT Emmanuel, profession inconnue demeurant 3 RUE DU MARCHÉ GRENOBLE (38000)
né à 99
L'identification, conformément aux articles 5 et 6 du décret du 4 janvier 1955, n'a pu être établie.
Application de l'article 82 du décret n° 55-1350 du 14 octobre 1955

Sect.	N°	Nature	Référence cadastrale		Surface servitude	Observations (Surfaces en m² ou ca)
			Lieu-Dit	Surface		
AP	287		LES CAIRES	40	14	survol
				Total	14	

Origine de propriété

Suivant faits et actes antérieurs au 1^{er} janvier 1956

VU pour être annexé à
 l'arrêté préfectoral en
 date de **28 FEV. 2022**
 Gap, le **28 FEV. 2022**

ETAT PARCELLAIRE
 Pour la préfète et par délégation,
 le secrétaire général.

Cédric VERLINE

LA SALLE LES ALPES

PROPRIETE 00007 PROPRIETAIRE REEL (Personne physique) ou SON REPRESENTANT (Personne morale)
PROPRIETAIRE
 - Monsieur BARNEOUD Joseph Pierre époux de Madame GONNET Fleurine dernier domicile connu LE CLOS D ORIOL VEYNES (05400)
 né le 30/08/1922 à LE MONETIER-LES-BAINS (05)
 Décédé le 30/11/2004 à GAP (Hautes Alpes)

Sect.	N°	Nature	Référence cadastrale		Surface servitude	Observations (Surfaces en m² ou ca)
			Lieu-Dit	Surface		
AP	288		LES CAIRES	49	49	survol
				Total	49	

Succession non réglée

Origine de propriété

VU pour être annexé à
l'arrêté préfectoral en
date de **28 FEV. 2022**

Gap, le **28 FEV. 2022**

ETAT PARCELLAIRE

Pour la préfète et par délégation,

le secrétaire général.



Cédric VERLINE

LA SALLE LES ALPES

PROPRIETE 00008		PROPRIETAIRE REEL (Personne physique) ou SON REPRESENTANT (Personne morale)	
USUFUITIER			
- Madame ZANKO Josette profession inconnue Veuve de Monsieur BOREL Pierre Eugène Benjamin demeurant 3 CHE DU PLAN DU DUC LA SALLE (05240) née le 24/12/1949 à CLERMONT FERRAND (63)			
A ce jour non remarquée			
Non liée par un pacte civil de solidarité			
De nationalité française			
NU-PROPRIETAIRE			
- Madame BOREL Christelle Jeanne Sonia, profession inconnue épouse de Monsieur BAUDRY Gilles Flavien demeurant CHEMIN DU MARAIS-BOIS.CARRE APREMONT (73190) née le 31/12/1976 à BRIANCON (05) mariée le 14/12/2013 à APREMONT (73) sous le régime de la séparation de biens pure et simple défini par les articles 1536 et suivants du Code civil aux termes du contrat de mariage reçu préalablement à leur union le 03/12/2013 par Maître GACHET-PERRIN notaire à CHAMBERY.			
Ce régime n'a subi aucune modification conventionnelle ou judiciaire depuis.			
De nationalité française			

Sect.	N°	Nature	Référence cadastrale		Surface servitude	Observations (Surfaces en m² ou ca)
			Lieu-Dit	Surface		
AP	264		LES CAIRES	2 450	152	survol
AP	293		LES CAIRES	1 640	160	survol
			Total		312	


LA SALLE LES ALPES

Origine de propriété

Attestation après décès suivant acte reçu par Maître AUDIFFRED, le 08/08/2016, publié au service de publicité foncière de GAP le 26/08/2016 sous le volume 2016P numéro 5905.

VU pour être annexé à
l'arrêté préfectoral en
date de **28 FEV. 2022**
Gap, le **28 FEV. 2022**

ETAT PARCELLAIRE
Pour la préfète et par délégation,
le secrétaire général.


Cédric VERLINE

LA SALLE LES ALPES

PROPRIETE 00010 PROPRIETAIRE REEL (Personne physique) ou SON REPRESENTANT (Personne morale)
PROPRIETAIRE
- La société dénommée SNC LAGUNE SERRE-CHEVALIER, Société en nom collectif
Inscrit(e) au SIRENE sous le numéro : 814326849
Ayant son siège 39 AV GEORGE V PARIS (75008)

Sect.	N°	Nature	Référence cadastrale		Surface servitude	Observations (Surfaces en m² ou ca)
			Lieu-Dit	Surface		
AO	152		DERRIERE LE BEZ	4 078	242	survol
AO	324		DERRIERE LE BEZ	716	485	Pylône 3 emprise au sol 4 m²
AP	415		LES CAIRES	1 350	727	
				Total		

Origine de propriété
Acquisition suivant acte reçu par Maître CARLIER, le 29/10/2015, publié au service de publicité foncière de GAP le 27/11/2015 sous le volume 2015P numéro 8184.

VU pour être annexé à
l'arrêté préfectoral en
date de **28 FEV. 2022**
Gap, le **28 FEV. 2022**

ETAT PARCELLAIRE

Pour la préfète et par délégation,
le secrétaire général.



Cédric VERLINE

LA SALLE LES ALPES

PROPRIETE 00011		PROPRIETAIRE REEL (Personne physique) ou SON REPRESENTANT (Personne morale)	
PROPRIETAIRE			
- Madame MONIER Sandrine Denise Henriette demeurant 12 CHE DES ECOLES LA SALLE (05240) née le 08/01/1970 à SOISSONS (02) Divorcée de Monsieur ROUSSEAU Régis suivant jugement rendu par le Tribunal de Grande Instance de SOISSON (Aisne) le 16/05/2002. A ce jour non remariée Non liée par un pacte civil de solidarité De nationalité française			
USUFRUITIER			
- Madame VILLETTE Josseline Renée Yvonne veuve de Monsieur MONIER Jacques Edmond Maxime, profession inconnue née le 10/03/1943 à LA SALLE LES ALPES (05) A ce jour non remariée Non liée par un pacte civil de solidarité. De nationalité française			

Sect.	N°	Nature	Référence cadastrale.		Surface servitude	Observations (Surfaces en m² ou ca)
			Lieu-Dit	Surface		
AO	154		DERRIERE LE BEZ	827	68	survol
			Total		68	

LA SALLE LES ALPES

Origine de propriété

Donation suivant acte reçu par Maître MARCHIONI, le 10/08/2005, publié au service de publicité foncière de GAP le 23/08/2005 sous le volume 2005P numéro 7881.
Réserve d'usufruit au profit du donateur et en cas de décès à son épouse VILETTE née le 10/03/1943
Réserve du droit de retour
Interdiction d'aliéner et d'hypothéquer

VU pour être annexé à
l'arrêté préfectoral en
date de **28 FEV. 2022**
Gap, le ~~28 FEV. 2022~~

ETAT PARCELLAIRE

Pour la préfète et par délégation,
le secrétaire général.



Cédric VERLINE

LA SALLE LES ALPES

PROPRIETE 00012

PROPRIETAIRE REEL (Personne physique) ou SON REPRESENTANT (Personne morale)

INDIVISAIRE pour 1/5

- Madame DEVINAT Laurence Madèle, profession inconnue demeurant 3 RUE DU BEL AIR MEUDON (92190)
née le 01/08/1960 à PARIS (75)

L'identification, conformément aux articles 5 et 6 du décret du 4 janvier 1955, n'a pu être établie.
Application de l'article 82 du décret n° 55-1350 du 14 octobre 1955

PROPRIETAIRE

- Monsieur DEVINAT François Marc Jacques, profession inconnue demeurant LE FORT DU MENE GROIX (56590)
né le 24/03/1950 à PARIS (75)

Célibataire

Non lié par un pacte civil de solidarité.

De nationalité française

INDIVISAIRE pour 1/5

- Madame DEVINAT Marianne Janine Annette, profession inconnue demeurant 163 RTE DE PESSAC GRADIGNAN (33170)
née le 01/07/1951 à PARIS (75)

Divorcée de Monsieur RICHARD-MOLARD Bruno Charles suivant jugement rendu par le Tribunal de Grande Instance de BORDEAUX le 09/02/2009

A ce jour non remariée

Non liée par un pacte civil de solidarité

De nationalité française

LA SALLE LES ALPES

INDIVISAIRE pour 1/5

- Monsieur DEVINAT Bruno André Marcel, profession inconnue demeurant 11 BRUE RAYMOND POINCARE VAUCRESSON (92420)
né le 19/02/1954 à 75 PARIS 15
L'identification, conformément aux articles 5 et 6 du décret du 4 janvier 1955, n'a pu être établie.
Application de l'article 82 du décret n° 55-1350 du 14 octobre 1955

INDIVISAIRE pour 1/5

- Madame DEVINAT Sylvie Simone, profession inconnue demeurant 1 BRUE LNT RAOUL BATANY MEUDON (92190)
née le 01/12/1958 à 75 PARIS 15
L'identification, conformément aux articles 5 et 6 du décret du 4 janvier 1955, n'a pu être établie.
Application de l'article 82 du décret n° 55-1350 du 14 octobre 1955

Sect.	N°	Nature	Référence cadastrale		Surface servitude	Observations (Surfaces en m ² ou ca)
			Lieu-Dit	Surface		
AO	157		DERRIERE LE BEZ	828	280	survol
AO	173		DERRIERE LE BEZ	1 906	658	Pyône 4 emprise au sol 4 m ²
				Total	938	

Origine de propriété

Attestation après décès suivant acte reçu par Maître ZEFEL, le 24/04/2017, publié au service de publicité foncière de GAP le 30/06/2017 sous le volume 2017P numéro 4650.

VU pour être annexé à
l'arrêté préfectoral en
date de **28 FEV. 2022**
Gap, le **28 FEV. 2022**

ETAT PARCELLAIRE

Pour la préfète et par délégation,
le secrétaire général.



Cédric VERLINE

LA SALLE LES ALPES

PROPRIETE 00013

PROPRIETAIRE

PROPRIETAIRE REEL (Personne physique) ou SON REPRESENTANT (Personne morale)

- Monsieur MONIER Lucien Eucher, profession inconnue époux de Madame MAURE Gilberte Marie demeurant IMMEUBLE 4 B-4B RUINE DE FORTVILLE BRIANCON (05100)

né le 25/07/1932 à BRIANCON (05)

marié le 08/01/1955 à SAINT CHAFFREY (05) sous le régime légal des meubles et acquêts à défaut de contrat de mariage préalable à leur union.
Ce régime n'a subi aucune modification conventionnelle ou judiciaire depuis.

De nationalité française

PROPRIETAIRE

- Madame MONIER Marcel Raymond, profession inconnue époux de Madame JOURDAN Jeannine Marie Rose demeurant 4A RUINE DE FORTVILLE BRIANCON (05100)

né le 25/09/1933 à BRIANCON (05)

marié le 14/12/1957 à SAINT CHAFFREY (05) sous le régime légal des meubles et acquêts à défaut de contrat de mariage préalable à leur union.
Ce régime n'a subi aucune modification conventionnelle ou judiciaire depuis.

De nationalité française

PROPRIETAIRE

- Madame MONIER Edith Noëlle Emma, profession inconnue épouse de Monsieur BARNEOUD demeurant 33 RUE SAINT CLAUDE PUY-SAINT-PIERRE (05100)

née le 06/01/1948 à BRIANCON (05)

mariée le 14/06/1969 à PUY SAINT PIERRE (05) sous le régime légal des meubles et acquêts à défaut de contrat de mariage préalable à leur union.
Ce régime n'a subi aucune modification conventionnelle ou judiciaire depuis.

De nationalité française

LA SALLE LES ALPES

PROPRIETAIRE

- Madame MONIER Brigitte Marcelle, profession inconnue épouse de Monsieur PAILLART Philippe Marie Georges demeurant L. AMANDINE-9 AV ADRIEN DAURELLE BRIANCON (05100) née le 14/01/1952 à BRIANCON (05100) mariée le 09/07/1994 à LE BOSSET (83) en secondes noces sous le régime légal de la communauté de biens réduite aux acquêts à défaut de contrat de mariage préalable à leur union.

Ce régime n'a subi aucune modification conventionnelle ou judiciaire depuis.
De nationalité française

PROPRIETAIRE

- Madame MONIER Marie Hélène Lucienne, profession inconnue épouse de Monsieur LARRIEU Gilbert Louis demeurant 62 AV DES ACACIAS MONCOURT FROMONVILLE (77140) née le 08/02/1953 à BRIANCON (05) mariée le 18/09/1971 à PUY SAINT PIERRE (05) sous le régime légal de la communauté de biens réduite aux acquêts à défaut de contrat de mariage préalable à leur union.

Ce régime n'a subi aucune modification conventionnelle ou judiciaire depuis.
De nationalité française

PROPRIETAIRE

- Madame MONIER Chantal Thérèse, profession inconnue épouse de Monsieur PASTERNAK Roger Philippe demeurant 6 RUE CHARLES ALBERT LA MURE D ISERE (38350)

née le 09/10/1954 à 05 BRIANCON

mariée le 29/06/1974 à PUY SAINT PIERRE (05) sous le régime légal de la communauté de biens réduite aux acquêts à défaut de contrat de mariage préalable à leur union.
Ce régime n'a subi aucune modification conventionnelle ou judiciaire depuis.
De nationalité française

LA SALLE LES ALPES

Référence cadastrale		Observations				
Sect.	N°	Nature	Lieu-Dit	Surface	Surface servitude	Observations (Surfaces en m ² ou ca)
AO	155		DERRIERE LE BEZ	993 Total	57 57	survol

Origine de propriété

Concernant les indivisaires MONIER Edith, Brigitte, Marie et Chantal pour 1/3 ind.
Attestation après décès suivant acte reçu par Maître ACHIN, le 31/01/1996, publié au service de publicité foncière de GAP le 27/02/1996 sous le volume 1996P numéro 1471.
Extinction de l'usufruit par suite du décès de Madame REY Paulette Marie Joséphine le 25/04/2017 à BRIANCON (Hautes Alpes)

Concernant les indivisaires MONIER Edith, Lucien et Marcel pour 1/3 chacun.
Attestation active suivant acte reçu par Maître CHAVANNE, le 15/03/1968, publié au service de publicité foncière de GAP le 22/04/1968 sous le volume 2427 numéro 5.

VU pour être annexé à
l'arrêté préfectoral en
date de **28 FEV. 2022**
Gap, le **28 FEV. 2022**

ETAT PARCELLAIRE

Pour la préfète et par délégation,
le secrétaire général.



Cédric VERLINE

LA SALLE LES ALPES

PROPRIETE 00014 PROPRIETAIRE REEL (Personne physique) ou SON REPRESENTANT (Personne morale)

USURUTIER

- Madame BERTOLIATTI Danielle, Jeanine, profession inconnue épouse de Monsieur MONIER Henri Louis, A ce jour non remariée, demeurant 68 RUE JACQUES - LOUIS HENON LYON (69004)
née le 12/04/1929 à GRENOBLE (38)
Non liée par un pacte civil de solidarité.
De nationalité française

NU-PROPRIETAIRE

- Madame MONIER Hélène Marcelle, profession inconnue épouse de Monsieur BARBUSSE demeurant SERRE BOREL ANCELLE (05260)
née le 18/03/1954 à LYON (69)
De nationalité française
L'identification, conformément aux articles 5 et 6 du décret du 4 janvier 1955, n'a pu être établie.
Application de l'article 82 du décret n° 55-1350 du 14 octobre 1955

NU-PROPRIETAIRE

- Madame MONIER Odile Colette, profession inconnue épouse de Monsieur KUBACSI demeurant BAT C 30 RUE HENRI GORJUS LYON (69004)
née le 08/09/1956 à LYON (69)
L'identification, conformément aux articles 5 et 6 du décret du 4 janvier 1955, n'a pu être établie.
Application de l'article 82 du décret n° 55-1350 du 14 octobre 1955

NU-PROPRIETAIRE

- Monsieur MONIER Marc Eucher François, profession inconnue demeurant L ENVERS 12 CHE DES MOULES SAINT CHAFFREY (05330)
né le 31/12/1961 à LYON (69)
L'identification, conformément aux articles 5 et 6 du décret du 4 janvier 1955, n'a pu être établie.
Application de l'article 82 du décret n° 55-1350 du 14 octobre 1955

LA SALLE LES ALPES

Sect.	N°	Nature	Référence cadastrale		Surface servitude	Observations (Surfaces en m ² ou ca)
			Lieu-Dit	Surface		
AO	156		DERRIERE LE BEZ	900	274	survol
E	1014		SERRE DU PRETRE	930	483	survol
				Total	757	

Origine de propriété

Attestation rectificative suivant acte reçu par Maître MARCHIONI PETRUCECELLI, le 23/03/2011, publié au service de publicité foncière de GAP le 08/04/2011 sous le volume 201 IP numéro 2745.


Attestation rectificative suivant acte reçu le 10/06/1998, publié au service de publicité foncière de GAP le 18/06/1998 sous le volume 1998P numéro 4479.

Attestation immobilière complémentaire suivant acte reçu le 16/12/1997, publié au service de publicité foncière de GAP le 18/02/1998 sous le volume 1998P numéro 1514.

VU pour être annexé à
l'arrêté préfectoral en
date de **28 FEV. 2022**
Gap, le **28 FEV. 2022**

ETAT PARCELLAIRE

Pour la préfète et par délégation,
le secrétaire général.



Cédric VERLINE

LA SALLE LES ALPES

PROPRIETE 00015 **PROPRIETAIRE REEL (Personne physique) ou SON REPRESENTANT (Personne morale)**
PROPRIETAIRE
 - Madame GROLIER Brigitte Agnès, profession inconnue épouse de Monsieur BOREL Jean-Luc Pierre demeurant VILLA LES CAIRES 5 CHE DES CHARRIERES LA SALLE (05240)
 née le 12/03/1965 à 05 BRIANCON
 mariée le 01/09/1990 à LA SALLE LES ALPES (05) sous le régime légal de la communauté de biens réduite aux acquêts à défaut de contrat de mariage préalable à leur union.
 Ce régime n'a subi aucune modification conventionnelle ou judiciaire depuis.
 De nationalité française

Sect.	N°	Nature	Référence cadastrale		Surface servitude	Observations (Surfaces en m² ou ca)
			Lieu-Dit	Surface		
AO	176		DERRIERE LE BEZ	590	.301	survol
				Total	301	

Origine de propriété

Suivant faits et actes antérieurs au 1^{er} janvier 1956

VU pour être annexé à
l'arrêté préfectoral en
date de **28 FEV. 2022**
Gap, le ~~20 FEV. 2022~~

ETAT PARCELLAIRE

Pour la préfète et par délégation,
le secrétaire général.



Cédric VERLINE

LA SALLE LES ALPES

PROPRIETE 00016 PROPRIETAIRE REEL (Personne physique) ou SON REPRESENTANT (Personne morale)

INDIVISAIRE pour 1/2

- Monsieur FAURE né le 16/08/1968, profession inconnue
né le 16/05/1968

L'identification, conformément aux articles 5 et 6 du décret du 4 janvier 1955, n'a pu être établie.
Application de l'article 82 du décret n° 55-1350 du 14 octobre 1955

INDIVISAIRE pour 1/2

- Monsieur GROLIER né le 01/08/1966, profession inconnue
né le 01/08/1966

L'identification, conformément aux articles 5 et 6 du décret du 4 janvier 1955, n'a pu être établie.
Application de l'article 82 du décret n° 55-1350 du 14 octobre 1955

Sect.	N°	Nature	Référence cadastrale		Surface servitude	Observations (Surfaces en m ² ou ca)
			Lieu-Dit	Surface		
AN	8		LE BEZ	530	2	survol
AO	178		DERRIERE LE BEZ	346	33	survol
			Total		35	

Origine de propriété

Acquisition suivant acte reçu par Maître AUDIFFRED, le 10/10/2019, publié au service de publicité foncière de GAP le 17/10/2019 sous le volume 2019P numéro 8285.

VU pour être annexé à
l'arrêté préfectoral en
date de 28 FEV. 2022
Gap, le 28 FEV. 2022

ETAT PARCELLAIRE

Pour la préfète et par délégation,
le secrétaire général.



Cédric VERLINE

LA SALLE LES ALPES

PROPRIETE 00017 PROPRIETAIRE REEL (Personne physique) ou SON REPRESENTANT (Personne morale)
PROPRIETAIRE
 - Monsieur REY Gilbert Alfred, profession inconnue et Madame ARDUIN Jacqueline Angèle Yvette son épouse, profession inconnue demeurant 6 CHE DU CAVAILLOU LA SALLE (05240)
 Nés savoir :
 Monsieur le 15/01/1942 à SAINT-CHAFFREY (05)
 Madame le 23/10/1945 à LA SALLE (05)
 mariés le 22/06/1968 à LA SALLE LES ALPES (05) sous le régime légal de la communauté de biens réduite aux acquêts à défaut de contrat de mariage préalable à leur union.
 Ce régime n'a subi aucune modification conventionnelle ou judiciaire depuis.
 De nationalité française

Sect.	N°	Nature	Référence cadastrale		Surface servitude	Observations (Surfaces en m ² ou ca)
			Lieu-Dit	Surface		
AN	372		LES MONTAS	630	112	survol
AN	373		LES MONTAS	274	132	survol
AN	375		LES MONTAS	485	408	survol
AO	177		DERRIERE LE BEZ	1 145	365	survol
			Total		1 017	

LA SALLE LES ALPES

Origine de propriété

Concernant les parcelles AN 373 et AN 375 :

Echange suivant acte reçu par Maître AUDIFFRED, le 10/03/2014, publié au service de publicité foncière de GAP le 10/03/2014 sous le volume 2014P numéro 2328

Concernant la parcelle AO 177 :

Echange suivant acte reçu par Maître CHAVANNE, le 03/02/1992, publié au service de publicité foncière de GAP le 24/02/1992 sous le volume 1992P numéro 1310.

Concernant la parcelle AN 372 :

Acquisition suivant acte reçu par Maître CHAVANNE, le 25/05/1991, publié au service de publicité foncière de GAP le 21/06/1991 sous le volume 1991P numéro 3817.

VU pour être annexé à
l'arrêté préfectoral en
date de **28 FEV. 2022**
Gap, le **28 FEV. 2022**

ETAT PARCELLAIRE

Pour la préfète et par délégation,
le secrétaire général.



Cédric VERLINE

LA SALLE LES ALPES

PROPRIETE 00018 PROPRIETAIRE REEL (Personne physique) ou SON REPRESENTANT (Personne morale)

USUFRUITIER

- Monsieur FACHÈ Yves Fernand Pierre, profession inconnue époux de Madame LAGIER Sylvie Marie-Jeanne Andrée demeurant LES CHARNIERS SAINT-SAUVEUR

(05200)

né le 18/07/1956 à EMBRUN (05)

marié le 27/04/1985 à SAINT SAUVEUR (05) sous le régime légal de la communauté de biens réduite aux acquêts à défaut de contrat de mariage préalable à leur union.

Ce régime n'a subi aucune modification conventionnelle ou judiciaire depuis.

De nationalité française

NU-PROPRIETAIRE

- Madame FACHE Mélanie Mauricette Jocelyne, profession inconnue demeurant LE PLAN DE CHATEAUNEUF 5 LE CHATEAU VAL BUECH-MEOUGE (05300)

née le 13/08/1987 à BRIANCON (05)

Célibataire

Non liée par un pacte civil de solidarité.

De nationalité française

Sect.	N°	Nature	Référence cadastrale		Surface servitude	Observations (Surfaces en m² ou ca)
			Lieu-Dit	Surface		
AN	374		LES MONTAS	253	44	survol
AN	393		LES MONTAS	278	95	survol
AN	397		LES MONTAS	502	1	survol
				Total	140	

LA SALLE LES ALPES

Origine de propriété

Attestation après décès suivant acte reçu par Maître GONNET, le 25/09/2014, publié au service de publicité foncière de GAP le 24/10/2014 sous le volume 2014P numéro 7446.

VU pour être annexé à
l'arrêté préfectoral en
date de 28 FEV. 2022
Gap, le 28 FEV. 2022

ETAT PARCELLAIRE
Pour la préfète et par délégation,
le secrétaire général.



Cédric VERLINE

LA SALLE LES ALPES

PROPRIETE 00019 INDIVISAIRE	PROPRIETAIRE REEL (Personne physique) ou SON REPRESENTANT (Personne morale)
- Monsieur GAILLARD Claude Maurice, profession inconnue époux de Madame RABY Elyse Gabrielle Eulalie demeurant chez PATRICK GALLARD 9 AAV GEORGES POMPIDOU BRIANCON (05100) né le 05/10/1939 à BRIANCON (05) marié le 26/10/1963 à LE MONETIER LES BAINS (05) sous le régime légal des meubles et acquis à défaut de contrat de mariage préalable à leur union. Ce régime n'a subi aucune modification conventionnelle ou judiciaire depuis. De nationalité française	
INDIVISAIRE	
- Madame GAILLARD Patrick Jean-Louis, profession inconnue époux de Madame SOUMAH Mabinty demeurant LOT LE JOUGLARET- AV GEORGES POMPIDOU BRIANCON (05100) né le 20/11/1964 à BRIANCON (05) marié le 30/09/2017 à CANNES (06) en secondes noces sous le régime légal de la communauté de biens réduite aux acquis à défaut de contrat de mariage préalable à leur union. Ce régime n'a subi aucune modification conventionnelle ou judiciaire depuis. De nationalité française	
INDIVISAIRE	
- Madame RABY Raymonde Léonie Augusta, retraitée épouse de Monsieur SEMPERE Jean-Claude demeurant LE LU GABIAN BLOC A I AV EDITH CAVELL BEAULIEU SUR MER (06310) née le 05/03/1939 à LE MONETIER-LES-BAINS (05) mariée le 27/06/1964 à LE MONETIER-LES-BAINS (05) sous le régime légal des meubles et acquis à défaut de contrat de mariage préalable à leur union. Ce régime n'a subi aucune modification conventionnelle ou judiciaire depuis. De nationalité française	

LA SALLE LES ALPES

INDIVISAIRE

- Madame SEMPERE Catherine , responsable service culture épouse de Monsieur MOL demeurant LE BEAULIEU RIVIERA BAT B 1 RUE DU 8 MAI 1945 BEAULIEU SUR MER (06310)
née le 14/06/1969 à MONACO (99)
mariée le 03/06/2000

L'identification, conformément aux articles 5 et 6 du décret du 4 janvier 1955, n'a pu être établie.
Application de l'article 82 du décret n° 55-1350 du 14 octobre 1955

INDIVISAIRE

- Monsieur GAILLARD Philippe Thierry, enseignant demeurant Le Verger du Château CHORGES (05230)
né le 16/08/1968 à BRIANCON (05)
Ayant conclu un pacte civil de solidarité avec Madame PIERRE Edith Noëlle Georgette le 16 Mai 2018 enregistré à CHORGES (Hautes Alpes)
De nationalité française

Sect.	N°	Nature	Référence cadastrale		Surface servitude	Observations (Surfaces en m ² ou ca)
			Lieu-Dit	Surface		
AN	376		LES MONTAS	292	64	survol
AO	230		LA COMBE	1 104	15	survol
				Total	79	

LA SALLE LES ALPES

Origine de propriété

Concernant SEMPER Catherine :

Attestation après décès suivant acte reçu par Maître AUDIFRED, le 27/01/205, publié au service de publicité foncière de GAP le 11/02/2015 sous le volume 2015P numéro 1136.

Concernant GAILLARD Patrick et Philippe :

Attestation après décès suivant acte reçu par Maître AUDIFRED, le 27/01/205, publié au service de publicité foncière de GAP le 11/02/2015 sous le volume 2015P numéro 1136.

Attestation après décès suivant acte reçu par Maître ACHIN, le 07/06/2000, publié au service de publicité foncière de GAP les 11/07/2000 et 13/09/2000 sous le volume 2010P numéro 5125.

Concernant GAILLARD Claude:

Attestation après décès suivant acte reçu par Maître ACHIN, le 07/06/2000, publié au service de publicité foncière de GAP les 11/07/2000 et 13/09/2000 sous le volume 2010P numéro 5125.

Concernant RABY Raymond:

Attestation après décès suivant acte reçu par Maître ACHIN, le 27/07/1994, publié au service de publicité foncière de GAP le 18/08/1994 sous le volume 1994P numéro 5998.

VU pour être annexé a
l'arrêté préfectoral en
date de **28 FEV. 2022**
Gap, le ~~20 FEV. 2022~~

ETAT PARCELLAIRE

Pour la préfète et par délégation,
le secrétaire général.



Cédric VERLINE

LA SALLE LES ALPES

PROPRIETE 00020

PROPRIETAIRE REEL (Personne physique) ou SON REPRESENTANT (Personne morale)

PROPRIETAIRE

- Monsieur **BLANCHARD Gilles Roland**, profession inconnue époux de Madame **CASTEGNARO Germaine** demeurant **HAM DE PRAMOREL BRIANCON (05100)**
né le **05/07/1963** à **BRIANCON (05)**
marié le **01/07/1989** à **BRIANCON (05)** sous le régime légal de la communauté de biens réduite aux acquêts à défaut de contrat de mariage préalable à leur union.
Ce régime n'a subi aucune modification conventionnelle ou judiciaire depuis.
De nationalité française

PROPRIETAIRE

- Madame **ALBERT Raymonde Jeanne Marcelle**, épouse de Monsieur **ROSA Pierre Jules**
Dernier domicile connue t **PAR PIERRE ROSA-26 BCHE DE FONTCHRISTIANE BRIANCON (05100)**
née le **18/07/1934** à **LA SALLE (05)**
Décédée le **21/02/1993** à **BRIANCON (Hautes Alpes)**

PROPRIETAIRE

- Madame **BLANCHARD Solange Raymonde**, profession inconnue épouse de Monsieur **SENEQUIER Marcel Elie** demeurant **RUE PIERRE ET MARIE CURIE EMBRUN (05200)**
née le **11/06/1948** à **BRIANCON (05)**
mariée le **03/07/1971** à **SAINT CHARPEY (05)** sous le régime légal de la communauté de biens réduite aux acquêts à défaut de contrat de mariage préalable à leur union.
Ce régime n'a subi aucune modification conventionnelle ou judiciaire depuis.
De nationalité française

LA SALLE LES ALPES

PROPRIETAIRE

- Madame BLANCHARD Régine Simone, profession inconnue demeurant 32 BAV JEAN JAURES FONTAINE (38600) née le 18/07/1951 à BRIANCON (05)

Divorcée de Monsieur DREVET Pierre suivant jugement rendu par le Tribunal de Grande Instance de GRENOBLE (Isère) le 10/02/1999

A ce jour non remariée

Non liée par un pacte civil de solidarité

De nationalité française

Sect.	N°	Nature	Référence cadastrale		Surface servitude	Observations (Surfaces en m² ou ca)
			Lieu-Dit	Surface		
AN	369		LES MONTAS	288	11 survol	
			Total		11	

Origine de propriété

Concernant les indivisaires BLANCHARD :


Attestatin après décès suivant acte reçu par Maître ACHIN, le 27/07/2007, publié au service de publicité foncière de GAP le 19/09/2007 sous le volume 2007P numéro 8168.

Succession de Madame ALBERT Raymond non réglée

VU pour être annexé à
l'arrêté préfectoral en
date de **28 FEV. 2022**
Gap, le **28 FEV. 2022**

ETAT PARCELLAIRE

Pour la préfète et par délégation,
le secrétaire général,



Cédric VERLINE

LA SALLE LES ALPES

PROPRIETE 00021

PROPRIETAIRE REEL (Personne physique) ou SON REPRESENTANT (Personne morale)

PROPRIETAIRE

- Madame GENTILI Eliane Marcelle, profession inconnue épouse de Monsieur COMETTI demeurant 2 CHE DES MARTINES LA SALLE (05240)
née le 24/07/1933 à 05 SALLE
mariée le 25/10/1957 à LA SALLE (05) sous le régime légal des meubles et acquêts à défaut de contrat de mariage préalable à leur union.
Ce régime n'a subi aucune modification conventionnelle ou judiciaire depuis.
De nationalité française

PROPRIETAIRE

- Monsieur GENTILI Patrick Marcel, profession inconnue demeurant ST ELDRADE-55 IMP DE LA BENOITE LE MONETIER-LES-BAINS (05220)
né le 26/09/1950 à BRIANCON (05)
Célibataire
Non lié par un pacte civil de solidarité.
De nationalité française

PROPRIETAIRE

- Madame GENTILI Gisèle Paulette, profession inconnue épouse de Monsieur CHAIX Léonce demeurant LES PANANCHES-2 CHE DE SERRE PANENC
LA SALLE (0524
née le 19/01/1949 à 05 BRIANCON
mariée le 23/03/1968 à LA SALLE LES ALPES (05) sous le régime légal de la communauté de biens réduite aux acquêts à défaut de contrat de mariage préalable à leur union.
Ce régime n'a subi aucune modification conventionnelle ou judiciaire depuis.
De nationalité française

LA SALLE LES ALPES

PROPRIETAIRE

- Madame GENTILI Michèle Jeannine Renée, profession inconnue épouse de Monsieur PAUL Christian demeurant 4 MONTEE DE L ARAVET LA SALLE (05240) née le 18/06/1945 à 05 SALLE mariée le 12/06/1965 à LA SALLE (05) sous le régime légal de la communauté de biens réduite aux acquêts à défaut de contrat de mariage préalable à leur union. Ce régime n'a subi aucune modification conventionnelle ou judiciaire depuis.
De nationalité française

PROPRIETAIRE

- Monsieur GENTILI René décédé Henry Auguste
Dernier domicile connu QUARTIER DU RENARD LA SALLE (05240)
né le 21/07/1943 à 05 LA SALLE
Décédé le 18/11/2005 à LA SALLE LES ALPES (Hautes Alpes)

PROPRIETAIRE

- Monsieur GENTILI Christian Henri, profession inconnue époux de Madame PEYROT Marguerite Louise Aimée demeurant 65 CHE DU PUY JAUMAR LE MONETIER-LES-BAINS (05220)
né le 14/11/1948 à BRIANCON (05)
marié le 18/09/1995 à LE MONETIER-LES-BAINS (05) sous le régime de la séparation de biens pure et simple défini par les articles 1536 et suivants du Code civil aux termes du contrat de mariage reçu préalablement à leur union le 11/08/1995 par Maître PACE.
Ce régime n'a subi aucune modification conventionnelle ou judiciaire depuis.
De nationalité française

LA SALLE LES ALPES

Sect.	Référence cadastrale			Surface servitude	Observations (Surfaces en m ² ou ca)
	N°	Nature	Lieu-Dit		
AN	367		LES MONTAS	3	3 survol
			Total	3	

Origine de propriété


Attestation après décès suivant acte reçu par Maître AUDIBERT, le 21/08/1995, publié au service de publicité foncière de GAP le 22/09/1995 sous le volume 1995P numéro 6125.

VU pour être annexé à
l'arrêté préfectoral en

date de 28 FEV. 2022
Gap, le 28 FEV. 2022

ETAT PARCELLAIRE

Pour la préfète et par délégation,
le secrétaire général.



Cédric VERLINE

LA SALLE LES ALPES

PROPRIETE 00022 PROPRIETAIRE REEL (Personne physique) ou SON REPRESENTANT (Personne morale)

PROPRIETAIRE

- Monsieur ALBERT Raymond
Dernier domicile connu 6 RUE PIERRE ARTHAUD GRENOBLE (38000)
né le 03/04/1928 à BRIANCON (05)
Décédé le 13/12/2002 à BRIANCON (Hautes Alpes)

PROPRIETAIRE

- Monsieur ALBERT Bernard , retraité époux de Madame RICARD Noële Gabrielle Claudette demeurant LOTISSEMENT LE FIGUIER N 8 531 BD GENERAL DE GAULLE PERTUIS (84120)
né le 07/12/1950 à BRIANCON (05)
marié le 29/11/1980 à PEYROLLE EN PROVENCE (13) en secondes noces sous le régime légal de la communauté de biens réduite aux acquêts à défaut de contrat de mariage préalable à leur union.
Ce régime n'a subi aucune modification conventionnelle ou judiciaire depuis.
De nationalité française

PROPRIETAIRE

- Monsieur ALBERT Patrick Raymond, retraité demeurant 9 RUE GEN COLAUD BRIANCON (05100)
né le 29/09/1957 à DAKAR (99 SENEGAL)
L'identification, conformément aux articles 5 et 6 du décret du 4 janvier 1955, n'a pu être établie.
Application de l'article 82 du décret n° 55-1350 du 14 octobre 1955

LA SALLE LES ALPES

PROPRIETAIRE

- Madame ALBERT Jeannine Adèle, profession inconnue épouse de Monsieur FINE Jean-Claude demeurant 32 RTE DES ESPAGNOLS VILLAR-SAINT-PANCRACE (05100)

née le 15/06/1943 à BRIANCON (05)

mariée le 13/10/1962 à BRIANCON (05) sous le régime légal des meubles et acquêts à défaut de contrat de mariage préalable à leur union.
Ce régime n'a subi aucune modification conventionnelle ou judiciaire depuis.

De nationalité française

- Monsieur ARNAUD né le 24/02/1958 , profession inconnue demeurant adresse inconnue
L'identification, conformément aux articles 5 et 6 du décret du 4 janvier 1955, n'a pu être établie.
Application de l'article 82 du décret n° 55-1350 du 14 octobre 1955

- Monsieur ARNAUD né le 24/08/1960 , profession inconnuedemeurant adresse inconnue
L'identification, conformément aux articles 5 et 6 du décret du 4 janvier 1955, n'a pu être établie.
Application de l'article 82 du décret n° 55-1350 du 14 octobre 1955

- Monsieur ARNAUD né le 22/09/1962 , profession inconnue demeurant adresse inconnue
L'identification, conformément aux articles 5 et 6 du décret du 4 janvier 1955, n'a pu être établie.
Application de l'article 82 du décret n° 55-1350 du 14 octobre 1955

- Monsieur ARNAUD né le 08/04/1966 , profession inconnue demeurant adresse inconnue
L'identification, conformément aux articles 5 et 6 du décret du 4 janvier 1955, n'a pu être établie.
Application de l'article 82 du décret n° 55-1350 du 14 octobre 1955

- Monsieur ARNAUD né le 14/10/1977 , profession inconnue demeurant adresse inconnue
L'identification, conformément aux articles 5 et 6 du décret du 4 janvier 1955, n'a pu être établie.
Application de l'article 82 du décret n° 55-1350 du 14 octobre 1955

LA SALLE LES ALPES

- Monsieur ARNAUD né le 18/09/1981 , profession inconnue demeurant adresse inconnue
L'identification, conformément aux articles 5 et 6 du décret du 4 janvier 1955, n'a pu être établie.
Application de l'article 82 du décret n° 55-1350 du 14 octobre 1955

- Monsieur ARNAUD né le 21/09/1983 , profession inconnue demeurant profession inconnue
L'identification, conformément aux articles 5 et 6 du décret du 4 janvier 1955, n'a pu être établie.
Application de l'article 82 du décret n° 55-1350 du 14 octobre 1955

Sect. AN	N° 377	Nature	Référence cadastrale		Surface servitude	Observations (Surfaces en m² ou ca)
			Lieu-Dit	Surface		
			LES MONTAS	292	171	survol
				Total	171	

Origine de propriété

Concernant les indivisaires ARNAUD nés les 14/10/1977, 18/09/1981 et 20/03/1983 :
Attestation après décès suivant acte reçu par Maître AUDIFRED, le 25/08/2008, publié au service de publicité foncière de GAP le 27/22/09/2008 sous le volume 2008P numéro 7600.

Concernant les indivisaires ARNAUD nés les 24/02/1958, 24/08/1960, 22/09/1962 et 08/04/1966 :
Attestation après décès suivant acte reçu par Maître ACHIN, le 14/06/2002, publié au service de publicité foncière de GAP le 27/06/2002 sous le volume 2002P numéro 4809.

Concernant les indivisaires Monsieur ALBERT Bernard et ALBERT Patrick :

LA SALLE LES ALPES

Attestation après décès suivant acte reçu par Maître ACHIN, le 27/04/1999, publié au service de publicité foncière de GAP le 07/05/1999 sous le volume 1999P numéro 3703.

Concernant les indivisaires Monsieur ALBERT BeRaymond et Madame ALBERT Jeannine :


Attestation après décès suivant acte reçu par Maître ACHIN, le 27/04/1999P, publié au service de publicité foncière de GAP le 07/05/1999 sous le volume 1999P numéro 3702.

Attestation après décès suivant acte reçu par Maître ACHIN, le 27/04/1999, publié au service de publicité foncière de GAP le 07/05/1999 sous le volume 1999P numéro 3701.

VU pour être annexé à
l'arrêté préfectoral en
date de **28 FEV. 2022**
Gap, le **28 FEV. 2022**

ETAT PARCELLAIRE

Pour la préfète et par délégation,
le secrétaire général



Cédric VERLINE

LA SALLE LES ALPES

PROPRIETE 00023 PROPRIETAIRE REEL (Personne physique) ou SON REPRESENTANT (Personne morale)
PROPRIETAIRE
- Madame WELKAMP Florence Muriel, profession inconnue demeurant 11 RUE DE LA TOURNANTE LA SALLE (05240)
née le 22/05/1979 à PARIS (75)
Célibataire
Non liée par un pacte civil de solidarité.
De nationalité française

- Monsieur WELKAMP né le 12/11/1980, profession inconnue demeurant adresse inconnue
L'identification, conformément aux articles 5 et 6 du décret du 4 janvier 1955, n'a pu être établie.
Application de l'article 82 du décret n° 55-1350 du 14 octobre 1955

Sect. AN	N° 382	Référence cadastrale		Surface servitude	Observations (Surfaces en m² ou ca)
		Nature	Lieu-Dit		
			LES MONTAS	13	servol
			Total	13	

Origine de propriété
Donation-partage suivant acte reçu par Maître ACHIN, le 27/11/2008, publié au service de publicité foncière de GAP le 24/12/2008 sous le volume 2008P numéro 10131.
Réserve du droit de retour
Interdiction et d'hypothéquer

VU pour être annexé à
l'arrêté préfectoral en
date de **28 FEV. 2022**
Gap, le **28 FEV. 2022**

ETAT PARCELLAIRE

Pour la préfète et par délégation,
le secrétaire général.



Cédric VERLINE

LA SALLE LES ALPES

PROPRIETAIRE REEL (Personne physique) ou SON REPRESENTANT (Personne morale)

USUFRUITIER

- Madame PUECH Rollande Arlette, profession inconnue veuve de Monsieur TELMON Roger Léonide Alphonse demeurant 21 CITELES ARENES NEVLAN (11200) née le 20/03/1935 à TOULOUSE (31)

A ce jour non remariée

Non liée par un pacte civil de solidarité.

De nationalité française

NU-PROPRIETAIRE

- Madame TELMON Catherine Rolande, retraitée épouse de Monsieur JOUGLARD Jean Pierre demeurant LA CHIROUZE 2 CHE DES RULES LA SALLE (05240) née le 03/11/1956 à TOULOUSE (31)

mariée le 12/08/1978 à BRIANCON (05) sous le régime légal de la communauté de biens réduite aux acquêts à défaut de contrat de mariage préalable à leur union.

Ce régime n'a subi aucune modification conventionnelle ou judiciaire depuis.

De nationalité française

NU-PROPRIETAIRE

- Madame TELMON Chantal Sylvie, profession inconnue épouse de Monsieur de QUENGO de TONQUEDEC Hervé demeurant 5 LES DOUBES VOUVRAY (37210) née le 04/07/1958 à ASNIERES (92)

mariée le 09/08/1980 à SAINT PRIEST SOUS AIXE (87) sous le régime légal de la communauté de biens réduite aux acquêts à défaut de contrat de mariage préalable à leur union.

Ce régime n'a subi aucune modification conventionnelle ou judiciaire depuis.

De nationalité française

LA SALLE LES ALPES

NU-PROPRIETAIRE

- Madame TELMON Marielle Germaine, profession inconnue épouse de Monsieur FERRARIS Jérôme demeurant 13 RUE DE BARMOIRE SAINT CHAFFREY (05330) née le 07/10/1966 à GENNEVILLIERS (92) mariée le 11/07/1987 à SAINT CHAFFREY (05) sous le régime légal de la communauté de biens réduite aux acquêts à défaut de contrat de mariage préalable à leur union. Ce régime n'a subi aucune modification conventionnelle ou judiciaire depuis.
De nationalité française

Sect.	N°	Nature	Référence cadastrale		Surface servitude	Observations (Surfaces en m² ou ca)
			Lieu-Dit	Surface		
AN	385		LES MONTAS	345	19	survol
E	1009		SERRE DU PRETRE	1 730	444	survol
			Total	Total	463	

Origine de propriété

Attestation après décès suivant acte reçu par Maître AGOSTINO, le 11/12/2015, publié au service de publicité foncière de GAP le 30/12/2015 sous le volume 2015P numéro 9126.

VU pour être annexé à
l'arrêté préfectoral en
date de **28 FEV. 2022**
Gap, le **28 FEV. 2022**

ETAT PARCELLAIRE

Pour la préfète et par délégation,
le secrétaire général.


Cédric VERLINE

LA SALLE LES ALPES

PROPRIETE 00025

PROPRIETAIRE REEL (Personne physique) ou SON REPRESENTANT (Personne morale)

PROPRIETAIRE

- Monsieur BLIN Philippe Denis Roger époux de Madame HETHERINGTON Mary Lynn demeurant RTE DE MURS GORDES (84220) né le 05/09/1947 à MARSEILLE (13)

marié le 08/10/1971 à TROSLY-BREUIL (60) sous le régime légal de la communauté de biens réduite à défaut de contrat de mariage préalable à leur union.
Le 19/07/2002 changement de régime matrimonial et adoption du régime de la communauté universelle
De nationalité française

PROPRIETAIRE

- Madame BLIN Agnès Marie Jeanne, retraitée épouse de Monsieur DURJIEZ Olivier Marie Joseph demeurant 4 RUE BOILEAU DE CASTELNAU JUVIGNAC (34990) née le 28/01/1954 à MARSEILLE (13)
mariée le 01/09/1979 à BARBY (73) sous le régime de la séparation de biens pure et simple défini par les articles 1536 et suivants du Code civil aux termes du contrat de mariage reçu préalablement à leur union le 08/08/1979.
Ce régime n'a subi aucune modification conventionnelle ou judiciaire depuis.
De nationalité française

PROPRIETAIRE

- Monsieur BLIN Louis Jean Denis, diplomate époux de Madame NAJJAR Nafissa demeurant 5 AV DES MOLLINS FONTENAY AUX ROSES (92260) né le 30/07/1957 à MARSEILLE (13)
marié le 24/10/1981 à PARIS (75) sous le régime de la communauté universelle suivant contrat de mariage reçu par Maître HUBER le 19/07/2002, déposé à la chambre du conseil du Tribunal de Grande Instance de PARIS.
Ce régime n'a subi aucune modification conventionnelle ou judiciaire depuis.
De nationalité française

LA SALLE LES ALPES

Référence cadastrale				Surface	Observations (Surfaces en m ² ou ca)
Sect.	N°	Nature	Lieu-Dit		
AN	387		LES MONTAS	389	
				Total	35
				35	survol

Origine de propriété

Donation-partage suivant acte reçu par Maître HUBER, les 30/10/1981 et 12/11/1990, publié au service de publicité foncière de GAP le 18/02/1991 sous le volume 199IP numéro 1254.

VU pour être annexé à
 l'arrêté préfectoral en
 date de **28 FEV. 2022**
 Gap, le **28 FEV. 2022**

ETAT PARCELLAIRE

Pour la préfète et par délégation,
 le secrétaire général.



Cédric VERLINE

LA SALLE LES ALPES

PROPRIETE 00026 PROPRIETAIRE REEL (Personne physique) ou SON REPRESENTANT (Personne morale)
 PROPRIETAIRE
 - Madame MAJOLI Christiane décédée Jacqueline Amandine
 Dernier domicile connu PAR ASSOCIATION APOGE BP 176-2208 RTE DE GRASSE ANTIBES (06600)
 né le 27/04/1949 à 05 SALLE
 Décédée le 11/05/2020 à GRASSE (Alpes Maritimes)

Sect.	N°	Nature	Référence cadastrale		Surface servitude	Observations (Surfaces en m² ou ca)
			Lieu-Dit	Surface		
AN	392		LES MONTAS	719	101	survol
				Total	101	


SUCCESSION EN COURS

Origine de propriété

VU pour être annexé à
l'arrêté préfectoral en
date de 20 FEV. 2022
Gap, le 20 FEV. 2022

ETAT PARCELLAIRE

Pour la préfète et par délégation,
le secrétaire général


Cédric VERLINE

LA SALLE LES ALPES

PROPRIETE 00027 PROPRIETAIRE REEL (Personne physique) ou SON REPRESENTANT (Personne morale)
PROPRIETAIRE
- La société dénommée JUDEL II au capital social de 5000 euros Société civile immobilière
Inscrit(e) au SIRENE sous le numéro : 48757942700021
Ayant son siège 397 CORNICHE PDT J F KENNEDY MARSEILLE (13007)

Sect.	N°	Nature	Référence cadastrale		Surface servitude	Observations (Surfaces en m² ou ca)
			Lieu-Dit	Surface		
E	938		PONTILLARD	2 520	9	survol
E	939		PONTILLARD	800	286	survol
E	940		PONTILLARD	153	162	survol
E	941		PONTILLARD	430	153	survol
E	988		LES PRAIRIES	1 450	283	survol
			Total		893	

Origine de propriété
Acquisition suivant acte reçu par Maître AUDIFFRED, le 15/11/2018, publié au service de publicité foncière de GAP le 21/11/2018 sous le volume 2018P numéro 9012.

VU pour être annexé à
l'arrêté préfectoral en
date de **26 FEV. 2022**
Gap, le **20 FEV. 2022**

ETAT PARCELLAIRE

Pour la préfète et par délégation,
le secrétaire général.



Cédric VERLINE

LA SALLE LES ALPES

PROPRIETE 00028 PROPRIETAIRE REEL (Personne physique) ou SON REPRESENTANT (Personne morale)

PROPRIETAIRE

- Madame GROLLIER Elise décédée Marie Madeleine épouse de Monsieur TERRAIOLI
Dernier domicile connu 4 LOT LOU CALENDAL LA FARE LES OLIVIERS (13580)
née le 27/03/1913 à 05 SALLE
Décédée le 13 juin 2001 à LA FARE LES OLIVIERS (Bouches du Rhône).

PROPRIETAIRE

- Monsieur GROLIER Frédéric , profession inconnue demeurant LA SALLE (05240)
L'identification, conformément aux articles 5 et 6 du décret du 4 janvier 1955, n'a pu être établie.
Application de l'article 82 du décret n° 55-1350 du 14 octobre 1955

Sect.	N°	Nature	Référence cadastrale		Surface servitude	Observations (Surfaces en m² ou ca)
			Lieu-Dit	Surface		
E	945		PONTILLARD	1 326	163	survol
E	985		LES PRAIRIES	1 050	14	survol
E	1105		PONTILLARD	714	52	survol
			Total		229	

Origine de propriété

Succession en cours

Suivant faits et actes antérieurs au 1^{er} janvier 1956

VU pour être annexé à
l'arrêté préfectoral en
date de **28 FEV. 2022**
Gap, le **28 FEV. 2022**

ETAT PARCELLAIRE

Pour la préfète et par délégation,
le secrétaire général.



Cédric VERLINE

LA SALLE LES ALPES

PROPRIETE 00029

PROPRIETAIRE REEL (Personne physique) ou SON REPRESENTANT (Personne morale)

USUFRUITIER

- Madame GROLIER Jeanne Marie Marceline, profession inconnue demeurant 5 BD JOLIOT CURIE FONTAINE (38600)
née le 22/04/1937 à LA SALLE (05)
Divorcée de Monsieur MORANO Jean suivant jugement rendu par le Tribunal de Grande Instance de GRENOBLE le 22/03/1965
A ce jour non remariée
Non liée par un pacte civil de solidarité
De nationalité française

NU-PROPRIETAIRE

- Madame MORANO Noëlle , profession inconnue demeurant chez Madame GROLIER Jeanne 5 Boulevard Joliot Curie FONTAINE (38600)
née le 08/12/1958
L'identification, conformément aux articles 5 et 6 du décret du 4 janvier 1955, n'a pu être établie.
Application de l'article 82 du décret n° 55-1350 du 14 octobre 1955

NU-PROPRIETAIRE

- Monsieur MORANO Paul , profession inconnue demeurant chez Madame GROLIER Jeanne 5 Boulevard Joliot Curie FONTAINE (38600)
né le 02/09/1961
L'identification, conformément aux articles 5 et 6 du décret du 4 janvier 1955, n'a pu être établie.
Application de l'article 82 du décret n° 55-1350 du 14 octobre 1955

LA SALLE LES ALPES

Sect.	Référence cadastrale			Surface servitude	Observations (Surfaces en m ² ou ca)
	N°	Nature	Lieu-Dit		
E	946		PONTILLARD	402	survol
E	947		PONTILLARD	14	survol
E	977		LES PRAIRIES	109	survol
			Total	525	

Origine de propriété

Concernant les nus-propriétaires MORANO pour 1/2 chacun.

Donation-partage avec modificatif à EDD suivant acte reçu par Maître PETRUCCELLI, le 14/08/2002, publié au service de publicité foncière de GAP le 17/10/2002 sous le volume 2002P numéro 8052.

Réserve d'usufruit

Pacte de préférence


Concernant Madame GROLIER Jeanne.

Donation-partage suivant acte reçu par Maître LAVOCAT, le 30/10/1984, publié au service de publicité foncière de GAP le 04/12/1984 sous le volume 6362 numéro 20.

VU pour être annexé à
l'arrêté préfectoral en
date de **28 FEV. 2022**
Gap, le **28 FEV. 2022**

ETAT PARCELLAIRE

Pour la préfète et par délégation,
le secrétaire général.



Cédric VERLINE

LA SALLE LES ALPES

PROPRIETE 00030 PROPRIETAIRE REEL (Personne physique) ou SON REPRESENTANT (Personne morale)

- Monsieur CHANCEL né le 12/08/1952, profession inconnue demeurant adresse inconnue
L'identification, conformément aux articles 5 et 6 du décret du 4 janvier 1955, n'a pu être établie.
Application de l'article 82 du décret n° 55-1350 du 14 octobre 1955

- Monsieur CHANCEL né le 30/10/1953, profession inconnue demeurant adresse inconnue
L'identification, conformément aux articles 5 et 6 du décret du 4 janvier 1955, n'a pu être établie.
Application de l'article 82 du décret n° 55-1350 du 14 octobre 1955

- Monsieur CHANCEL né le 02/03/1958, profession inconnue demeurant adresse inconnue
L'identification, conformément aux articles 5 et 6 du décret du 4 janvier 1955, n'a pu être établie.
Application de l'article 82 du décret n° 55-1350 du 14 octobre 1955

Sect.	N°	Nature	Référence cadastrale		Surface servitude	Observations (Surfaces en m² ou ca)
			Lieu-Dit	Surface		
E	971		LES PRAIRIES	880	54	survol
				Total	54	

Origine de propriété


Attestation après décès suivant acte reçu par Maître LANDRY-VIDAL, le 29/11/2018, publié au service de publicité foncière de GAP le 10/12/2018 sous le volume 2018P numéro 9507.
Pour 1/3 chacun

VU pour être annexé à
l'arrêté préfectoral en
date de **28 FEV. 2022**

Gap, le **28 FEV. 2022**

ETAT PARCELLAIRE

Pour la préfète et par délégation,
le secrétaire général.



Cédric VERLINE

LA SALLE LES ALPES

PROPRIETE 00031 PROPRIETAIRE REEL (Personne physique) ou SON REPRESENTANT (Personne morale)

NU-PROPRIETAIRE

- Monsieur HERMIL Jean Louis Georges Auguste, profession inconnue demeurant 12 RUE MOUNIER PONT DE CLAIK (38800)
né le 30/11/1949 à BRIANCON (05)

Divorcé de Madame SWIAT Patricia Anita suivant jugement rendu par le Tribunal de Grande Instance de GRENOBLE (Isère) le 13/03/1985

A ce jour non remarié

Non lié par un pacte civil de solidarité

De nationalité française

NU-PROPRIETAIRE

- Monsieur HERMIL Dominique Anselme Germain, profession inconnue époux de Madame ROUELLE Isabelle France Marie demeurant RESIDENCE PLEIN CIEL 87 AV
LA BRUYERE GRENOBLE (38100)

né le 08/05/1954 à BRIANCON (05)

marié le 17/11/1999 à GRENOBLE (38) en secondes noces sous le régime légal de la communauté de biens réduite aux acquis à défaut de contrat de mariage préalable à leur union.

Ce régime n'a subi aucune modification conventionnelle ou judiciaire depuis.

De nationalité française

Sect.	N°	Nature	Référence cadastrale		Surface servitude	Observations (Surfaces en m ² ou ca)
			Lieu-Dit	Surface		
E	990		SERRE DU PRETRE	575	205	survol
E	991		SERRE DU PRETRE	75	51	survol
			Total		256	

LA SALLE LES ALPES

Origine de propriété

Attestation après décès suivant acte reçu par Maître JAY, le 25/07/1989, publié au service de publicité foncière de GAP les 18/09/1990 et 22/01/1990 sous le volume 1990P numéro 26.

Extinction de l'usufruit par suite du décès de Madame LAVANCHY Marthe le 14/09/2013 à LA TRONCHE (Isère).

VU pour être annexé à
l'arrêté préfectoral en
date de **28 FEV. 2022**
Gap, le **28 FEV. 2022**

ETAT PARCELLAIRE

Pour la préfète et par délégation,
le secrétaire général.



Cédric VERLINE

LA SALLE LES ALPES

PROPRIETE 00032 PROPRIETAIRE REEL (Personne physique) ou SON REPRESENTANT (Personne morale)

INDIVISAIRE

- Monsieur MERLE Emile Louis Denis, profession inconnue demeurant LES ALBERTS MONTGENEVRE (05100)

né le 06/09/1949 à BRIANCON (05)

Divorcé de Madame COQUEL Michelle Josiane suivant jugement rendu par le Tribunal de Grande Instance de GAP (Hautes Alpes) le 10/03/1977

A ce jour non marié

Non lié par un pacte civil de solidarité

De nationalité française

INDIVISAIRE

- Madame MERLE Simone Marie Rose Emma, profession inconnue demeurant EXTENSION DU LOTISSEMENT LES ALBERTS MONTGENEVRE (05100)

née le 21/12/1938 à MONTGENEVRE (05)

Ayant conclu un pacte civil de solidarité avec FAVRE BRAC Bernard, le 03/10/2008 enregistré au Tribunal de Grande Instance de BRIANCON.

De nationalité française.

INDIVISAIRE

- Monsieur PAYAN Patrick Alain Gilles, profession inconnue demeurant FONTAINES DE LA CERVEYRETTE 21 RUE JOSEPH SILVESTRE BRIANCON (05100)

né le 20/05/1963 à BRIANCON (05)

L'identification, conformément aux articles 5 et 6 du décret du 4 janvier 1955, n'a pu être établie.

Application de l'article 82 du décret n° 55-1350 du 14 octobre 1955

LA SALLE LES ALPES

Sect.	N°	Nature	Référence cadastrale		Surface servitude	Observations (Surfaces en m ² ou ca)
			Lieu-Dit	Surface		
E	1037		CHAMP D AVAL	740	5	survol
				Total	5	

Origine de propriété

Attestation après décès suivant acte reçu par Maître AGOSTINO, le 24/09/2013, publié au service de publicité foncière de GAP le 10/10/2013 sous le volume 2013P numéro 7014.

VU pour être annexé à
l'arrêté préfectoral en
date de **28 FEV. 2012**
Gap, le **20 FEV. 2012**
ETAT PARCELLAIRE
Pour la préfète et par délégation,
le secrétaire général.


Cédric VERLINE

LA SALLE LES ALPES

PROPRIETE 00033 PROPRIETAIRE REEL (Personne physique) ou SON REPRESENTANT (Personne morale)
PROPRIETAIRE
- Monsieur BONNET Gilles Pierre Jean, profession inconnue époux de Madame BOURGINE Marie-Claude Jacqueline demeurant 1444 RTE DU TUNNEL LE BOURGET
DU LAC (73370)
né le 12/02/1954 à JOIGNY (89)
marié le 17/03/1979 à BOESSE LE SEC (72) sous le régime légal de la communauté de biens réduite aux acquêts à défaut de contrat de mariage préalable à leur union.
Ce régime n'a subi aucune modification conventionnelle ou judiciaire depuis.
De nationalité française

Sect.	N°	Nature	Référence cadastrale		Surface servitude	Observations (Surfaces en m ² ou ca)
			Lieu-Dit	Surface		
D	416		ROCHER ROUGE	810	177	survol
D	435		ROCHER ROUGE	1 520	464	Survol
D	450		ROCHER ROUGE	1 440	44	survol
E	1034		CHAMP D AVAL	510	123	survol
			Total		808	

LA SALLE LES ALPES

Origine de propriété

Concernant les parcelles D 416 et E 1034 :

Partage-Etat liquidatif et approbation suivant acte reçu par Maître CHANTIER, le 28/11/2001, publié au service de publicité foncière de GAP le 12/03/2002 sous le volume 2002P numéro 2087.

Attestation rectificative suivant acte reçu par Maître CHANTIER, le 18/01/2020, publié au service de publicité foncière de GAP le 01/02/2002 sous le volume 2002P numéro 884.

Attestation après décès suivant acte reçu par Maître CHANTIER, le 18/07/2000 publié au service de publicité foncière de GAP le 13/11/2001 sous le volume 2001P numéro 8616.

Concernant les parcelles D435 et D450 :

Partage suivant acte reçu par Maître CHANTIER, le 03/05/2004, publié au service de publicité foncière de GAP le 01/12/2004 sous le volume 2004P numéro 11059.

Attestation après décès suivant acte reçu par Maître CHANTIER, le 03/05/2004 publié au service de publicité foncière de GAP le 01/12/20014 sous le volume 2004P numéro 11055.

Partage-Etat liquidatif et approbation suivant acte reçu par Maître CHANTIER, le 28/11/2001, publié au service de publicité foncière de GAP le 12/03/2002 sous le volume 2002P numéro 2087.

VU pour être annexé à
l'arrêté préfectoral en
date de **28 FEV 2022**
Gap, le **28 FEV 2022**

ETAT PARCELLAIRE

Pour la préfète et par délégation,
le secrétaire général.



Cédric VERLINE

LA SALLE LES ALPES

PROPRIETE 00034		PROPRIETAIRE REEL (Personne physique) ou SON REPRESENTANT (Personne morale)	
USUFRUITIER			
- Madame FAURE Jacqueline Françoise Sidonie, profession inconnue épouse de Monsieur GROLIER Marcelin Jean Joseph demeurant LE BEZ 1 TRA DES PAILLASSES LA SALLE (05240) née le 01/05/1932 à BRIANCON (05) mariée le 27/04/1963 à SAINT CHAFFREY (05) sous le régime légal des meubles et acquêts à défaut de contrat de mariage préalable à leur union. Ce régime n'a subi aucune modification conventionnelle ou judiciaire depuis. De nationalité française			
NU-PROPRIETAIRE			
- Monsieur GROLIER Bruno Fernand Eugène, profession inconnue demeurant LE BEZ 1 TRA DES PAILLASSES LA SALLE (05240) né le 01/08/1966 à BRIANCON (05) Célibataire Non lié par un pacte civil de solidarité. De nationalité française			

Sect.	N°	Nature	Référence cadastrale		Surface servitude	Observations (Surfaces en m² ou ca)
			Lien-Dit	Surface		
E	1032		CHAMP D AVAL	520	17	survol
				Total	17	


Attestation après décès suivant acte reçu par Maître LAVOCAT, le 27/06/1991, publié au service de publicité foncière de GAP le 07/08/1991 sous le volume 1991P numéroté 4927.

Origine de propriété

VU pour être annexé à
l'arrêté préfectoral en
date de **28 FEV. 2022**
Gap, le **28 FEV. 2022**

ETAT PARCELLAIRE

Pour la préfète et par délégation,
le secrétaire général.



Cédric VERLINE

LA SALLE LES ALPES

PROPRIETE 00036

USUFRUITIER

- Monsieur **GRAVIER** Elie Edouard Eugène, retraité et Madame **LHERMITTE** Simone son épouse, retraitée demeurant **LE BEZ 2 TRA DES JARDINS LA SALLE (05240)**

Nés savoir :

Monsieur le 22/06/1934 à **LA SALLE (05)**

Madame le 13/06/1941 à **LA MOTTE SAINT JEAN (71)**

mariés le 03/11/1962 à **LA SALLE (05)** sous le régime de la séparation de biens pure et simple défini par les articles 1536 et suivants du Code civil aux termes du contrat de mariage reçu préalablement à leur union le 22/10/1962 par Maître **CHAVANNE** notaire à **BRIANCON**.

Ce régime n'a subi aucune modification conventionnelle ou judiciaire depuis.

De nationalité française

NU-PROPRIETAIRE

- Madame **GRAVIER** Véronique , sans profession épouse de Monsieur **DIRY** Alain demeurant 37 chemin des Queyrelles **PUY SAINT PIERRE (05100)**

née le 30/07/1963 à **PARAY LE MONIAL (71)**

mariée le 14/10/1989 à **DIGOIN (71)** sous le régime légal de la communauté de biens réduite aux acquêts à défaut de contrat de mariage préalable à leur union.

Ce régime n'a subi aucune modification conventionnelle ou judiciaire depuis.

De nationalité française

NU-PROPRIETAIRE

- Monsieur **GRAVIER** Patrick , profession inconnue époux de Madame **RUCKLY** Valérie Anne-Marie Janine demeurant **BATIMENT B18 210 ALL DES MUSICIENS AIX**

EN PROVENCE (13090)

né le 12/08/1966 à **BRIANCON (05)**

marié le 13/08/2005 à **COLOMIERS (31)** sous le régime légal de la communauté de biens réduite aux acquêts à défaut de contrat de mariage préalable à leur union.

Ce régime n'a subi aucune modification conventionnelle ou judiciaire depuis.

De nationalité française

LA SALLE LES ALPES

Référence cadastrale				Surface servitude	Observations (Surfaces en m ² ou ca)
Sect.	N°	Nature	Lieu-Dit Surface		
E	1017		SERRE DU PRETRE 780	263	survol
Total				263	

Origine de propriété

Concernant les conjoints **GRAVIER** :

Donation suivant acte reçu par Maître **ACHIN**, le 30/12/2008, publié au service de publicité foncière de GAP le 30/01/2009 sous le volume 2009P numéro 832.
Réserve d'usufruit au conjoint survivant.

Concernant les époux **GRAVIER** :

Suivant faits et actes antérieurs au 1^{er} janvier 1956

VU pour être annexé à
l'arrêté préfectoral en
date de **28 FEV. 2022**
Gap, le **28 FEV. 2022**

ETAT PARCELLAIRE

Pour la préfète et par délégation,

le secrétaire général.



Cédric VERLINE


LA SALLE LES ALPES

PROPRIETE 00037 PROPRIETAIRE REEL (Personne physique) ou SON REPRESENTANT (Personne morale)
PROPRIETAIRE
 - Madame MAJOLI Liliane Berthe, profession inconnue demeurant RESIDENCE LE VANNOIR BT 1 APP2 8 TRA DU TORRENT LA SALLE (05240)
 née le 08/06/1939 à BRIANCON (05)
 Célibataire
 Non liée par un pacte civil de solidarité.
 De nationalité française

Sect.	N°	Nature	Référence cadastrale		Surface servitude	Observations (Surfaces en m² ou ca)
			Lieu-Dit	Surface		
E	1019		SERRE DU PRETRE	1 175	288	survol
			Total		288	

Origine de propriété
 Donation-partage suivant acte reçu par Maître PETRUCCELLI le 04/02/1994, publié au service de publicité foncière de GAP le 19/04/1994 sous le volume 2014P numéro 2515.
 Partage suivant acte reçu par Maître CHAVANNE, les 27/10/1966 et 03/04/1967, publié au service de publicité foncière de GAP le 13/06/1967 sous le volume 2293 numéro 11 et 12.
 Cession Acquéit suivant acte reçu par Maître CHAVANNE, les 20/08/1962 et 31/12/1962, publié au service de publicité foncière de GAP le 14/03/1963 sous le volume 1861 numéro 13.

VU pour être annexé à
l'arrêté préfectoral en
date de **28 FEV. 2022**
Gap, le **28 FEV. 2022**

ETAT PARCELLAIRE
Pour la préfète et par délégation,
le secrétaire général.

Cédric VERLINE

LA SALLE LES ALPES

PROPRIETE 00038 PROPRIETAIRE REEL (Personne physique) ou SON REPRESENTANT (Personne morale)

PROPRIETAIRE
- Monsieur VITOUX Jean Jacques Régis, profession inconnues et Madame GAYAT Janine Suzanne son épouse demeurant LES ALPILLES 2 BAT 4 397 LA GRANDE CORNICHE MARSEILLE (13007)
Nés savoir :
Monsieur le 15/03/1952 à AUBAGNE (13)
Madame le 10/02/1953 à SAIGON (99 VIETNAM)
mariés le 15/09/1969 à AUBAGNE (13) sous le régime de la communauté universelle suivant contrat de mariage reçu le 12/11/2014 par Maître COURT-PAYEN
Ce régime n'a subi aucune modification conventionnelle ou judiciaire depuis.
De nationalité française

PROPRIETAIRE
- La société civile immobilière dénommée SCI BERENGERE au capital social de 1524 euros
société civile immobilière enregistrée au RCS de Marseille
Inscrit(e) au SIRENE sous le numéro : 39964672800010
Ayant son siège LE PIGEONNIER-9 CHE DU VALLA DE RIGON LA BOUILLADISSE (13720)

Sect.	N°	Nature	Référence cadastrale		Surface servitude	Observations (Surfaces en m² ou ca)
			Lieu-Dit	Surface		
D	453		ROCHER ROUGE	1 640	19	survol
				Total	19	

LA SALLE LES ALPES

Origine de propriété

Concernant M & Mme VITOUX :

Acquisition suivant acte reçu par Maître FERRE, le 21/06/1995, publié au service de publicité foncière de GAP les 28/08/1995 et 09/10/1995 sous le volume 1995P numéro 5549.

Concernant la SCILA BERENGERE :

Acquisition suivant acte reçu par Maître FERRE et Maître PIETRI, le 21/06/1995, publié au service de publicité foncière de GAP les 28/08/1995 et 09/10/1995 sous le volume 1995P numéro 5548.

VU pour être annexé à
l'arrêté préfectoral en
date de **28 FEV. 2007**
Gap, le ~~20 FEV. 2007~~

ETAT PARCELLAIRE

Pour la préfète et par délégation,
le secrétaire général


Cédric VERLINE

LA SALLE LES ALPES

PROPRIETE 00039 PROPRIETAIRE REEL (Personne physique) ou SON REPRESENTANT (Personne morale)
PROPRIETAIRE
- Monsieur SALLE Elie Arthur, profession inconnue demeurant LA SALLE (05240)
L'identification, conformément aux articles 5 et 6 du décret du 4 janvier 1955, n'a pu être établie.
Application de l'article 82 du décret n° 55-1350 du 14 octobre 1955

Sect.	N°	Nature	Référence cadastrale		Surface servitude	Observations (Surfaces en m² ou ca)
			Lieu-Dit	Surface		
D	451		ROCHER ROUGE	1 060	14	survol
				Total	14	

Suivant faits et actes antérieurs au 1^{er} janvier 1956

Origine de propriété

VU pour être annexé à
l'arrêté préfectoral en
date de 28 FEV. 2022

Can. le 28 FEV. 2022
ETAT PARCELLAIRE
Pour la préfète et par délégation,
le secrétaire général.


Cédric VERLINE

LA SALLE LES ALPES

PROPRIETE 00041	PROPRIETAIRE REEL (Personne physique) ou SON REPRESENTANT (Personne morale)
USUFRUITIER - Monsieur PEZAS Apostolos , profession inconnue demeurant RES LE PRIVILEGE 3 AV MARECHAL FOCH BAYONNE (64100) né le 20/12/1930 (99 GRECE) L'identification, conformément aux articles 5 et 6 du décret du 4 janvier 1955, n'a pu être établie. Application de l'article 82 du décret n° 55-1350 du 14 octobre 1955	
NU-PROPRIETAIRE - Monsieur PEZAS Jean Fernand, profession inconnue demeurant 8 AV DE LA SOMME COMPIEGNE (60200) né le 25/02/1961 à BEAUVAIS (60) Ayant conclu un pacte civil de solidarité avec Madame GRANDURGI Solange Anne-Marie Raymonde, le 28/06/2017 enregistré par Maître PIRES notaire à COMPIEGNE, office notarial N°60098. De nationalité française	
NU-PROPRIETAIRE - Monsieur PEZAS Nicolas Pierre Jacques, profession inconnue époux de Madame RENAVENT Brigitte Noëlle Laurence demeurant 4 AV DE SAINT EXUPERY AUDENGE (33980) né le 18/04/1962 à BEAUVAIS (60) marié le 28/03/1998 à LA SALVETAT SAINT GILLES (31) sous le régime légal de la communauté de biens réduite aux acquis à défaut de contrat de mariage préalable à leur union. Ce régime n'a subi aucune modification conventionnelle ou judiciaire depuis. De nationalité française	

LA SALLE LES ALPES

NU-PROPRIETAIRE

- Madame PEZAS Magali Françoise Marie, profession inconnue demeurant 3 RUE DE BARRAT BAYONNE (64100)
née le 28/07/1972 à COMPIEGNE (60)

Ayant conclu un pacte civil de solidarité avec Monsieur BILLET Stéphane Nicolas André, le 23/05/2013 enregistré au Tribunal d' Instance de BAYONNE
De nationalité française

Sect.	N°	Nature	Référence cadastrale		Surface servitude	Observations (Surfaces en m ² ou ca)
			Lieu-Dit	Surface		
D	434		ROCHER ROUGE	1 440	119 survol	
			Total	119		


Origine de propriété

Attestation après décès suivant acte reçu par Maître PIRES, le 17/09/2016, publié au service de publicité foncière de GAP le 07/10/2016 sous le volume 2016P numéro 6861.

VU pour être annexé à
l'arrêté préfectoral en
date de **28 FEV. 2022**
Gap, le **28 FEV. 2022**

ETAT PARCELLAIRE

Pour la préfète et par délégation,
le secrétaire général.


Cédric VERLINE

LA SALLE LES ALPES

PROPRIETE 00042

PROPRIETAIRE REEL (Personne physique) ou SON REPRESENTANT (Personne morale)

USUFRUITIER

- Madame BARIDON Eliane Lucie Geneviève, profession inconnue d épouse de Monsieur MONIER Gérard Edmond Guy demeurant L'EDELWEISS-5 AV DES ALPES GAP (05000)

née le 01/05/1944 à L'ARGENTIERE-LA-BESSEE (05)

mariée le 12/08/1978 à BRIANCON (05) sous le régime légal de la communauté de biens réduite aux acquêts à défaut de contrat de mariage préalable à leur union.

Ce régime n'a subi aucune modification conventionnelle ou judiciaire depuis.

De nationalité française

NU-PROPRIETAIRE

- Madame MONIER Séverine Suzanne Thérèse demeurant 7 RUE DES MALLONNIERS-2 BD DE LA TOMETTE SAINT-ZACHARIE (83640)

née le 24/06/1979 à GAP (05)

Ayant conclu un pacte civil de solidarité avec Monsieur GARNIER Lionel, le 14/06/2006 enregistré au Tribunal de Grandé Instance de MARSEILLES (Bouche du Rhône)

De nationalité française

NU-PROPRIETAIRE

- Madame MONIER Rachel Danielle épouse de Monsieur MORRONE Sergio demeurant 92 AV DU BOIS DE LA CHAPELLE CH-1213 ONEX-SUISSE (SUI)

née le 10/05/1981 à GAP (05)

mariée le 14/09/2014 à MORGES Canton de Vaux (SUISSE) sous le régime de la participation à défaut de contrat de mariage préalable à leur union.

Ce régime n'a subi aucune modification conventionnelle ou judiciaire depuis.

De nationalité française

LA SALLE LES ALPES

Sect.	N°	Nature	Référence cadastrale		Surface servitude	Observations (Surfaces en m ² ou ca)
			Lieu-Dit	Surface		
D	415		ROCHER ROUGE	7 610	922	survol
				Total	922	

Origine de propriété

Concernant Madame BARIDON Eliane, Madame MONIER Séverine et MONIER Rachel:

Attestation après décès suivant acte reçu par Maître GABET-FOURNIER, le 18/04/2011, publié au service de publicité foncière de GAP le 13/05/2011 sous le volume 2011P numéro 3893.

Droits transmis ½ indivise.

Concernant Madame MONIER Séverine et MONIER Rachel:

Attestation après décès suivant acte reçu par Maître GABET-FOURNIER, le 19/06/2018, publié au service de publicité foncière de GAP le 25/06/2018 sous le volume 2018P numéro 4873.

Droits transmis ½ indivise.

Total commune 38 266

Total général 38 266

SCRIBE Servitude ©